

**Lokalna Strategia Rozwoju Obszarów Rybackich
dla obszaru działania
PÓLNOCNOKASZUBSKIEJ LOKALNEJ GRUPY
RYBACKIEJ**

Gminy miejskie: Hel, Jastarnia, Puck, Władysławowo

Gminy wiejskie: Kosakowo, Krokowa, Puck, Wejherowo



22 luty 2010

Môlowô Szstrategijô Rozwòju Rëbacczëch Òbéndów

dlô òbéndë dzejano NORDOWÔKASZËBSCZIÉGO MÔLOWIÉGO RËBACCZIÉGO KARNA

Gmine miastowi: Hël, Jastarniô, Pùck, Władisławòwò;

Gmine wsowi: Kòsòkòwò, Krokòwa, Pùck, Wejrowò



22 gromnicznika 2010

MSRRO dlô Nordowôkaszëbscziego Môlowiego Rëbaccziego Karna

Wprowadzenie

W północnej części Kaszub powstała inicjatywa utworzenia partnerstwa dla rozwoju obszarów zależnych od rybactwa. Inicjatywa mogła zaistnieć dzięki wsparciu w ramach programu Operacyjnego Zrównoważony Rozwój Sektora Rybołówstwa i Nadbrzeżnych Obszarów Rybackich na lata 2007 – 2013.

W pierwszej kolejności przedstawiciele samorządów 4 gmin miejskich: Hel, Jastarnia, Władysławowo, Puck i 4 gmin wiejskich: Krokowa, Kosakowo, Puck, Wejherowo podjęli uchwałę o utworzeniu Stowarzyszenia Północnokaszubska Lokalna Grupa Rybacka. Drugą równie ważną grupą są przedstawiciele sektora rybołówstwa, głównie rybaków morskich. Trzecią grupą są mieszkańcy oraz organizacje społeczne działające na obszarze wymienionych 8 gmin. Utworzenie stowarzyszenia, zakończone rejestracją w sądzie, która miała miejsce w dniu 02.11.2009 rok było pierwszym etapem prowadzącym do uzyskania wsparcia. Stowarzyszenie zostało zobowiązane do opracowania strategii rozwoju - dokument ten to Lokalna Strategia Rozwoju Obszarów Rybackich. W pierwszej części dokumentu przedstawiono diagnozę obszaru, uwarunkowania historyczne, kulturowe charakterystykę społeczno-gospodarczą oraz w szczególności pozycję i rolę na obszarze sektora rybołówstwa.

Rybacy są jednym z głównych adresatów strategii. Z tego powodu ich sytuacja analizowana była we wszystkich możliwych aspektach. W kolejnej części strategii społeczność lokalna zaproponowała cele ogólne rozwoju obszaru. Cel pierwszy jest związany z poprawą jakości i poziomu życia poprzez wykorzystanie lokalnych zasobów. Cel drugi to aktywizacja mieszkańców, integracja społeczności lokalnej. Następnie wypracowano cele szczegółowe (łącznie 8) oraz zaproponowano rodzaje projektów, które mogą być finansowane w ramach strategii. Dokument ten posiada budżet, oraz opisano sposób, w jaki pieniądze będą przekazywane do konkretnych wnioskodawców na obszarze.

Na obszarze północnych Kaszub tworzona jest lokalna agencja rozwoju. To mieszkańcy najlepiej znają swoje potrzeby, oni wiedzą, co w pierwszej kolejności należy zrobić. Opracowany plan działania będzie realizowany do 2015 roku. Co będzie po tym terminie, nie wiadomo, wszystko jest w gestii lokalnej społeczności.

Wprowadzenie

W nordowym dzélu Kaszëb pòwstala ùdba ùtwòrzeniô partnerstwa dlô rozwoju òbéndów zanòleżnych òd rëbactwa. Ùdba mògła so zjiscëc dzãka wesprzeniému w ramach programù operacjowiegò - Zrównowazóny Rozwój Wëkròwka Rëbactwa Przëbrzegowëch Òbéndów Rëbacczëch na lata 2007-2013. W pierszi pòsobicë przedstòwcowie samorzãdzëne 4 gmin miastowëch: Hël, Jastarniô, Pùck, Władslawòwò ë 4 gmin wsowëch – Krokòwa, Kòsòkòwò, Wejrowò, Pùck podjelë uchwòlënk ò przëstãpieñim do Stowarzëszënia Nordowòkaszëbsczë Mòlowi Rëbacczi Karno. Drëdzim równo wòznim karno sã przëstòwcowie wëkròwka rëbactwa, przëdno rëbòce mòrsczë jakò partnerze wëkròwka gòspòdarczëgò. Trzeci karno, do chtërnégò je adresowonò programa sã mieszkãncowie ë òrganizacje spòleczny dzejãcy na òbéndze wëmienionëch 8 gmin jakò partnerze spòleczny.

Stwòrzenië stowarzëszënia zakuñczëło so rejestracjã, chtërna òdbëła so w sãdze 02.11.2009 roku. Bël to pierszi etap cobé dostac wesprënië. Stowarzëszënië miało òbòwiãzk usadzëc sztrategijò rozwoju. Dokòz, tu nazwòny Mòlowò Sztrategijò Rozwój Rëbacczëch Òbéndów, mò w sobie wiele informacji ò

òbéndze na chtërni mdze realizowònò. W pierszim dzélu dokòze je przedstwiònò diagnoza òbéndë, dzejowi warënczi, kultura, charakteristika spòleczno-gòspòdarsko a òsoblëwie stanowiszczë ë rola rëbactwa.

Rëboce to jedni z pierszich adresatów sztrategiji. Z ti przëczëne ich sytuacjò bëła na rozmajiti spòsòbë badònò. W posobnym dzélu dokòze mòlowò spòlëzna zabédowala cële òglowë rozwoju òbéndë. Pierszi cël to pòlepszenië warënków zëcò przez wëkòrzëstanië mòlowëch zasòbów. Cël drëdzi to pòbùdzëc ë zjednoczëc mòlowò spòlëzno.

Pòtemù bëlë pòdòny dokladny cële ë téz zabédowòny òrtë projektów, chtërne mògã bëc òplacony w ramach sztrategiji. Sã przewidzòny pieniãdze ë pòdòny spòsòb w jaczi mdã przekòzòny tim co zlozëlë wniosci.

Na òbéndze nordowëch Kaszëb je twòrzonò agencja rozwoju. To lëdze nòlepi znają swòje pòtrzebë, òni wiedzã co nòprzòd nòlëzi zrobic. Przëgòtowòny plan mdze realizowòny do 2015 roku. Co mdze pò tim czasu nie wiadomò. Wszëtkò w rãkach tutëszich lëdzy.

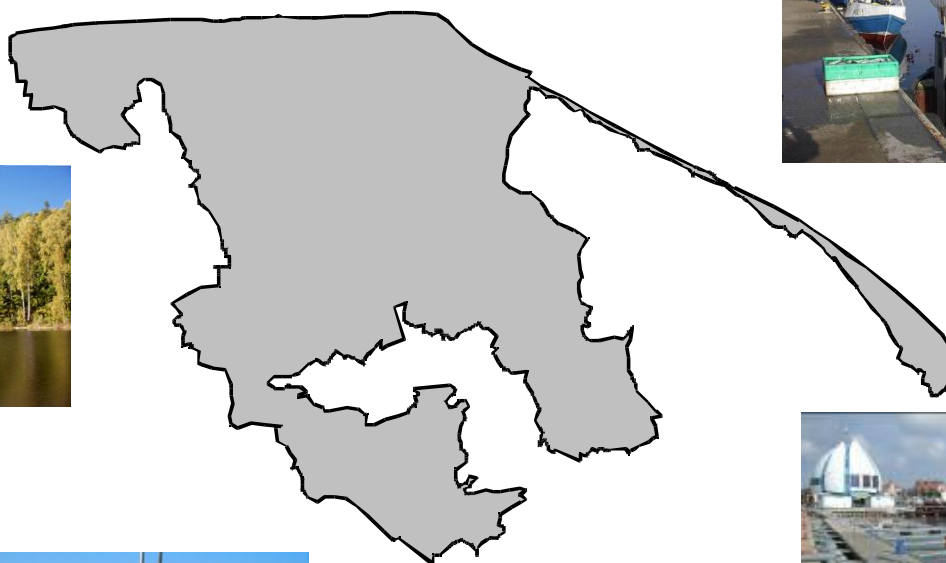
SPIS TREŚCI

1. CHARAKTERYSTYKA STOWARZYSZENIA UBIEGAJĄCEGO SIĘ O WYBÓR DO REALIZACJI LSROR W RAMACH PLGR JAKO PODMIOTU ODPOWIEDZIALNEGO ZA REALIZACJĘ LSROR	8
1.1. NAZWA STOWARZYSZENIA UBIEGAJĄCEGO SIĘ O WYBÓR DO REALIZACJI LSROR ORAZ DATA WPISU DO KRAJOWEGO REJESTRU SĄDOWEGO I NUMER W TYM REJESTRZE	8
1.2. OPIS PROCESU POWSTAWANIA STOWARZYSZENIA	8
2. OPIS OBSZARU OBJĘTEGO LSROR.....	15
2.1. WYKAZ GMIN WCHODZĄCYCH W SKŁAD PLGR WRAZ Z OKREŚLENIEM LICZBY MIESZKAŃCÓW ZAMELDOWANYCH NA ICH OBSZARZE NA POBYT STAŁY ORAZ GĘSTOŚCI ZALUDNIENIA WEDŁUG STANU NA DZIEŃ 31 GRUDNIA 2008 R.....	17
2.2. UWARUNKOWANIA PRZESTRZENNE (MAPA), GEOGRAFICZNE, PRZYRODNICZE, HISTORYCZNE I KULTUROWE ZE SZCZEGÓLNYM UWZGLĘDNIENIEM DZIAŁALNOŚCI RYBACKIEJ	18
2.3 CHARAKTERYSTYKA SPOŁECZNO-GOSPODARCZA OBSZARU, W TYM POTENCJAŁU DEMOGRAFICZNEGO I GOSPODARCZEGO OBSZARU.....	27
2.4. OPIS DZIAŁALNOŚCI ZWIĄZANEJ Z POŁOWEM, CHOWEM, HODOWLĄ, PRZETWÓRSTWEM LUB SKUPEM RYB, SKORUPIAKÓW, MIĘCZAKÓW LUB INNYCH ORGANIZMÓW ŻYJĄCYCH W WODZIE, NA OBSZARZE OBJĘTYM LSROR	31
2.5. WSKAZANIE JAKA LICZBA OSÓB Z OBSZARU OBJĘTEGO LSROR SPEŁNIA WYMAGANIA, O KTÓRYCH MOWA W § 2 UST. 1 ROZPORZĄDZENIA, OKREŚLENIE RODZAJU AKTYWNOŚCI TYCH OSÓB I POWIĄZANIA Z INNYMI SEKTORAMI GOSPODARKI.....	37
3. WSKAZANIE SILNYCH I SŁABYCH STRON, SZANS I ZAGROŻEŃ OBSZARU OBJĘTEGO LSROR (ANALIZA SWOT)	38
4. SPORZĄDZENIE WNIOSKÓW WYNIKAJĄCYCH Z OPISU OBSZARU I Z ANALIZY SWOT, ZE SZCZEGÓLNYM UWZGLĘDNIENIEM PROBLEMÓW I POTRZEB SEKTORA RYBACTWA	40
5. OKREŚLENIE CELÓW OGÓLNYCH I CELÓW SZCZEGÓLOWYCH LSROR, ŚRODKÓW SŁUŻĄCYCH DO OSIĄGNIĘCIA ZAKŁADANYCH CELÓW KTÓRE MOGĄ UZYSKAĆ WSPARCIE W RAMACH WDRAŻANIA LSROR	45
5.1. CELE OGÓLNE	45
5.2. CELE SZCZEGÓLOWE.....	45
5.3. ŚRODKI SŁUŻĄCE DO OSIĄGNIĘCIA ZAKŁADANYCH CELÓW	48
5.4. RODZAJE OPERACJI, KTÓRE MOGĄ UZYSKAĆ WSPARCIE	48
5.5. PRZEWIDYWANY WPLYW PLANOWANYCH DO WSPARCIA RODZAJÓW OPERACJI NA ŚRODOWISKO	61
5.6. WSKAŹNIKI OSIĄGNIĘCIA CELÓW	61
6. WYKAZANIE ZWIĄZKU I SPÓJNOŚCI PRZYJĘTYCH W LSROR CELÓW I ŚRODKÓW Z WNIOSKAMI WYNIKAJĄCYMI Z OPISU OBSZARU I ANALIZY SWOT ORAZ CELAMI OSI PRIORYTETOWEJ 4 ZAWARTYMI W PROGRAMIE OPERACYJNYM.....	64
7. SPORZĄDZENIE PLANU BUDŻETU LSROR Z PODZIAŁEM NA DWULETNI OKRESY, UWZGLĘDNIAJĄCEGO ŚRODKI FINANSOWE PRZEZNACZONE NA FINANSOWANIE POSZCZEGÓLNYCH RODZAJÓW OPERACJI.	67
8. OPIS PROCEDUR OCENY OPERACJI PRZEZ KOMITET.....	70

9. WSKAZANIE KRYTERIÓW OCENY OPERACJI	83
10. OPIS PROCESU PRZYGOTOWANIA I KONSULTOWANIA LSROR	98
11. PLANOWANE DZIAŁANIA PLGR ZWIĄZANE Z WDRAŻANIEM LSROR W TYM PODANIE TERMINÓW KONKURSÓW NA WYBÓR OPERACJI DO REALIZACJI W RAMACH WDRAŻANIA LSROR.	102
12. ZASADY I SPOSÓB DOKONYWANIA OCENY WŁASNEJ FUNKCJONOWANIA PLGR	105
13. SPÓJNOŚĆ LSROR Z DZIAŁANAMI I OPERACJAMI PLANOWANYMI DO REALIZACJI NA OBSZARZE OBJĘTYM LSROR W RAMACH INNYCH PROGRAMÓW I STRATEGII	109
14. OKREŚLENIE ZASAD POSTĘPOWANIA UNIEMOŻLIWIĄCYCH NAKŁADANIE SIĘ POMOCY, W PRZYPADKU GDY PLGR PLANUJE REALIZACJĘ OPERACJI I DZIAŁAŃ W RAMACH INNYCH PROGRAMÓW WSPÓLFINANSOWANYCH ZE ŚRODKÓW POCHODZĄCYCH Z BUDŻETU UNII EUROPEJSKIEJ.....	119

Lokalna Strategia Rozwoju Obszarów Rybackich dla obszaru gmin miejskich: Hel, Jastarnia, Puck, Władysławowo i gmin wiejskich: Kosakowo, Krokowa, Puck, Wejherowo stanowi element wdrażania Osi priorytetowej IV. Zrównoważony rozwój obszarów zależnych od rybactwa w ramach Programu Operacyjnego: Zrównoważony rozwój sektora rybołówstwa i nadbrzeżnych obszarów rybackich 2007-2013.

Opracował:
Zarząd Północnokaszubskiej Lokalnej Grupy Rybackiej
przy współpracy z
ekspertami Ingą Kawalek i Ryszardem Zarudzkim



1. Charakterystyka stowarzyszenia ubiegającego się o wybór do realizacji LSROR w ramach PLGR jako podmiotu odpowiedzialnego za realizację LSROR

1.1. Nazwa stowarzyszenia ubiegającego się o wybór do realizacji LSROR oraz data wpisu do Krajowego Rejestru Sądowego i numer w tym rejestrze

PÓLNOCNOKASZUBSKA LOKALNA GRUPA RYBACKA ma formę stowarzyszenia posiadającego osobowość prawną i działającego na podstawie przepisów:

- ustawy z dnia 7 kwietnia 1989 r. Prawo o Stowarzyszeniach (tj. Dz. U. z 2001r. Nr.79, poz.855 z późn. zm.)
- ustawy z 3 kwietnia 2009 r. o wspieraniu zrównoważonego rozwoju sektora rybackiego z udziałem Europejskiego Funduszu Rybackiego (Dz.U.2009 r., Nr 72, poz. 619) i innych przepisów prawa krajowego i Rozporządzeń Rady (WE).

Nadzór nad Stowarzyszeniem sprawuje Marszałek Województwa Pomorskiego (art. 16 ust. 1 pkt. w/w ustawy z dnia 3 kwietnia 2009 r. W dniu 02.11.2009 nastąpiła rejestracja stowarzyszenia przez Sąd Rejonowy Gdańsk Południe, Wydział VIII Gospodarczy pod nazwą PÓLNOCNOKASZUBSKA LOKALNA GRUPA RYBACKA (nazwa skrócona „Północnokaszubska LGR”). Numer w Krajowym Rejestrze Sądowym: 0000340618.

1.2. Opis procesu powstawania stowarzyszenia

Zebranie założycielskie dla utworzenia **Stowarzyszenia Północnokaszubskiej Lokalnej Grupy Rybackiej**, które odbyło się w dniu 22.09.2009 było zakończeniem etapu jego formalnego tworzenia. Początki tworzenia partnerstwa miały miejsce wcześniej w 2007 i 2008 roku. W tym okresie Zrzeszenie Rybaków Morskich – Organizacja Producentów¹ rozpoczęła prace nad utworzeniem silnej Przybrzeżnej Grupy Działania w obrębie gmin miejskich Władysławowo, Jastarnia i Hel. Jak to określają sami inicjatorzy przedsięwzięcia, celem było:

„... zapewnienie spełnienia wszelkich wymogów dotyczących nie tylko wyboru i utworzenia samej grupy, ale zapewnienie funkcjonowania spójnego społeczno-gospodarczego bytu opartego na zdrowych zasadach publiczno - prywatnych. Drugim celem było opracowanie i realizacji strategii rozwoju, która pozwoli realizować kompleksowe projekty infrastrukturalne.”

Wymieniona inicjatywa utworzenia Lokalnej Grupy Rybackiej pochodziła z środowiska rybaków zatroskanych pogarszającą się sytuacją w rybołówstwie morskim i próbujących szukać sposobów rozwiązywania istniejących problemów.

Drugą niezależną inicjatywę utworzenie partnerstwa podjęli przedstawiciele stowarzyszenia *Lokalnej Grupy Działania „Małe Morze”*. Inicjatorami utworzenia w sierpniu 2008 roku byli wójtowie gmin: Puck i Kosakowo. Wymienione Stowarzyszenie powstało w oparciu o podejście LEADER, finansowane z Programu Rozwoju Obszarów Wiejskich na lata 2007-2013. Początkowo dwie wymienione inicjatywy działały niezależnie, każda w tym samym celu, doprowadzenia do utworzenia Lokalnej Grupy Rybackiej.

Trzecia inicjatywa pod patronatem Starosty Puckiego, rozpoczęta w styczniu 2009, dzięki wspólnym uzgodnieniom pomiędzy przedstawicielami samorządów, przetwórców i środowiska rybaków doprowadziła do połączenia wspólnych sił i środków. W tym celu powołano grupę roboczą w skład której weszli przedstawiciele

¹ Na podstawie opracowania: Koncepcja utworzenia Przybrzeżnej Grupy Wsparcia (Przybrzeżnej Grupy Działania) „SZOTLAND”; Maszynopis; grudzień 2008. Zrzeszenie Rybaków Morskich – Organizacja Producentów

zainteresowanych podmiotów: Powiat Pucki (Daniel Lessnau - koordynator grupy roboczej), miast: Hel (Żanna Sępińska), Jastarnia (Lucyna Boike-Chmielińska), Władysławowo (Zenon Dettlaff), Puck (Monika Madej), gmin wiejskich: Puck (Bernadeta Thrun), Krokowa (Grzegorz Zaczek), Kosakowo (Arkadiusz Gawrych), Zrzeszenie Rybaków Morskich (Jarosław Kirszling), Organizacja Producentów Rybnych (Kazimierz Dettlaff).

W trakcie tworzenia partnerstwa odbyło się wiele narad, spotkań grupy roboczej, konferencja, podejmowano inne inicjatywy służące utworzeniu partnerstwa (np. uchwały Rad Gmin) oraz przygotowujących lokalną społeczność dla opracowania Lokalnej Strategii Rozwoju Obszarów Rybackich. W tabeli poniżej przedstawiono ważniejsze istotne działania, które doprowadziły do utworzenia Północnokaszubskiej Lokalnej Grup Rybackiej.

Więcej informacji podano w rozdziale 10. *Opis procesu przygotowania i konsultowania LSROR.*

Tab. 1 Krótka historia tworzenia Północnokaszubskiej LGR

Lp.	Termin i miejsce spotkań	Zakres prac/omawiane tematy
1	20.01.2009 / Zrzeszenie Rybaków Morskich - OP	Spotkanie władz samorządowych z terenu PLGR z Zarządem Zrzeszenia Rybaków Morskich – organizacja producentów w sprawie podjęcia deklaracji o tworzeniu jednej, wspólnej Północnokaszubskiej LGR
2	27.02.2009/ Starostwo Powiatowe Puck	Spotkanie zespołu roboczego: szeroka identyfikacja partnerów z obszaru, określenie zakresu funkcjonowania partnerstwa w ramach Osi 4 PO Ryby. Konsultacje rozporządzeń dot. Osi IV PO Ryby
3	02.04.2009/Starostwo Powiatowe Puck	Spotkanie zespołu roboczego: (koordynatorzy z gmin i przedstawiciele środowiska rybackiego); tematyka: omówienie zasad budowy partnerstwa i uspołecznienia procesu tworzenia partnerstwa trójsektorowego
4	21.04.2009/ Starostwo Powiatowe Puck	Spotkanie zespołu roboczego: harmonogram prac nad LSROR, wewnętrzna dyskusja nad projektami rozporządzeń – skierowanie uwag do ministerstwa. Omówienie planu organizacji konferencji inicjującej proces tworzenia partnerstwa trójsektorowego
5	05.05.2009/ Starostwo Powiatowe Puck	Spotkanie zespołu roboczego: harmonogram i cele projektu. Uzgodnienie i zatwierdzenie harmonogramu projektu pod roboczym tytułem: „Rozwój, integracja, partnerstwo regionu zależnego od rybactwa – utworzenie Lokalnej Grupy Rybackiej (PLGR) dla realizacji Lokalnej Strategii Rozwoju Obszarów Rybackich” ² , określenie budżetu projektu, omówienie przebiegu i realizacji celów konferencji otwierającej projekt
6	do 18.05.2009	Opracowanie i druk: 5 tyś szt. ulotek informacyjnych oraz 200 plakatów związanych z projektem
7	18.05. 2009/ Ratusz Miasta Puck	Konferencja inicjująca tworzenie Lokalnej Grupy Rybackiej pt.: „Lokalna Grupa Rybacka - nowe możliwości rozwoju dla obszarów zależnych od rybactwa”. Podpisanie deklaracji współpracy pomiędzy samorządami a przedstawicielami środowiska rybaków. Udział 97 osób , przedstawiciele z obszaru objętego programem i gości z zewnątrz.
8	16.06.2009/	Rozpoczęcie prac nad projektem statutu Lokalnej Grupy Rybackiej
9	Lipiec – sierpień 2009/Jastarnia/Puck /Władysławowo	Odbyło się 6 spotkań poświęconych pracy nad opracowaniem projektu statutu PLGR
10	08.09.2009/Puck	Opracowanie ostatecznej wersji projektu statutu przed zebraniem założycielskim, przygotowanie dokumentacji związanej z zebraniem założycielskim
11	Sierpień – wrzesień 2009	Uchwały Rad Gmin i Powiatu o przystąpieniu do stowarzyszenia: 1.Powiat Pucki – Uchwała nr XXIX/250/2009 z dnia 25.08.2009 2.Gmina miejska Miasta Władysławowo – Uchwała nr XXXVI/353/2009 z dnia 26.08.2009 3.Gmina miejska Jastarnia – Uchwała nr XXXVI/230/2009 z dnia 26.08.2009 4.Gmina miejska Puck – Uchwała nr XXXVIII/1/2009 z dnia 15.09.2009 5.Gmina miejska Hel – Uchwała nr XXXVI/220/2009 z dnia 20.08.2009 6.Gmina wiejska Wejherowo – Uchwała nr XXXV/359/2009 z dnia 15.09.2009 7.Gmina wiejska Krokowa – Uchwała nr XLI/303/2009 z dnia 18.09.2009 8.Gmina wiejska Puck – Uchwała nr XXXI/101/2009 z dnia 21.09.2009 9.Gmina wiejska Kosakowo – Uchwała nr XLI/65/2009 z dnia 21.09.2009
12	22.09.2009/ Władysławowie	Zebranie założycielskie stowarzyszenia: PÓLNOCNOKASZUBSKA Lokalna Grupa Rybacka. Przyjęcie uchwał o powołaniu stowarzyszenia. Wybór Zarządu, Prezesa i Wiceprezesa, Wybór Członków Komitetu ds. LSROR, Wybór Członków Komisji Rewizyjnej, Powołanie Komitetu Założycielskiego.
13	01.10.2009	Komitet Założycielski: złożenie w Sądzie Rejonowym Gdańsk Południe, Wydział VIII Gospodarczym dokumentów dla rejestracji stowarzyszenia.

Opracowanie własne

² W oparciu o środki własne Starostwa Powiatowego przy wsparciu gmin miejskich i wiejskich opracowano harmonogram projektów mającego w efekcie doprowadzić do utworzenia PLGR i opracowania LSROR (**patrz więcej rozdział 10**).

Kampania informacyjna związana z utworzeniem trójsektorowego partnerstwa i opracowaniem LSROR rozpoczęła się po konferencji z dnia 18.05.2009 nt: „Lokalna Grupa Rybacka - nowe możliwości rozwoju dla obszarów zależnych od rybactwa”. Efektem kampanii informacyjnej było bardzo duże zaangażowanie mieszkańców większości gmin objętych projektem - czego dowodem było ponad 50 złożonych wstępnych deklaracji udziału w partnerstwie. W ramach projektu³: Rozwój, integracja, partnerstwo regionu zależnego od rybactwa – utworzenie Lokalnej Grupy Rybackiej (PLGR) dla realizacji Lokalnej Strategii Rozwoju Obszarów Rybackich zorganizowano szereg spotkań, warsztatów i sesji strategicznych, podczas których informowano i zachęcano społeczność lokalną w szczególności rybaków do aktywnego udziału w pracach tworzenia PLGR. Formalne utworzenie stowarzyszenia Północnokaszubskiej LGR miało miejsce w dniu 22.09.2009 r., w którym odbyło się zebranie założycielskie. W spotkaniu tym uczestniczyło 76 członków – założycieli. Podjęli oni stosowne uchwały umożliwiające rejestrację podmiotu w sądzie. W dniu 01.10.2010 przedstawiciel Komitetu Założycielskiego złożył w Sądzie Rejonowym Gdańsk Południe, Wydział VIII Gospodarczym dokumenty dla rejestracji stowarzyszenia. Stowarzyszenie ma charakter otwarty, członkiem może zostać każda osoba prawna i fizyczna, której cele działania są zbieżne z celami Północnokaszubskiej Lokalnej Grupy Rybackiej. Poniżej w tabeli przedstawiono listę podmiotów tworzących trójsektorowe partnerstwo z podaniem imienia i nazwiska osoby reprezentującej podmiot, sektor który reprezentuje, oraz rodzaj pełnionej funkcji w organach Północnokaszubskiej LGR.

Zdjęcia:



18.05.2009 Konferencja - Podpisanie deklaracji współpracy pomiędzy samorządami a przedstawicielami środowiska rybaków (*archiwum Starostwa Powiatowego w Pucku*)

22.09.2009 Zebranie założycielskie stowarzyszenia PÓLNOCNOKASZUBSKA Lokalna Grupa Rybacka. (*archiwum Starostwa Powiatowego w Pucku*)



³ projekt był inicjatywą grupy roboczej, efekt działań Starosty Puckiego z stycznia 2009, która miała za zadanie połączyć niezależne inicjatywy utworzenia Lokalnej Grupy Rybackiej i nadać jej nowy charakter. Oficjalnym początkiem realizacji projektu była konferencja 18.05.2010 roku, która odbyła się w Ratuszu Miasta Puck. Na tym etapie finansowania poszczególnych przedsięwzięć podjął się Starosta Pucki.

Charakterystyka członków PÓLNOCNOKASZUBSKIEJ LGR

Obecnie partnerstwo skupia 76 członków (członkowie założyciele). Listę podmiotów tworzących partnerstwo z rozbiciem na sektory, informacją nt. przedmiotu prowadzonej działalności, imienia i nazwiska osoby reprezentującej podmiot oraz jej funkcji w organach PLGR przedstawia poniższa tabela:

Tab. 2 Członkowie Założyciele PLGR

LP	Nazwa lub imię i nazwisko Członka Stowarzyszenia	Reprezentowany sektor / RYBACKI	Przedmiot prowadzonej działalności	Imię i nazwisko osoby reprezentującej członka	Funkcja w organach Stowarzyszenia
1	Gmina Puck	publiczny	Jednostka Samorządu Terytorialnego	Tadeusz Puszkarczuk Anna Łapińska	Członek Komitetu ds. LSROR Członek Komisji Rewizyjnej
2	Gmina Miasto Puck	publiczny	Jednostka Samorządu Terytorialnego	Joanna Kosińska	Przewodniczący Komitetu ds. LSROR
3	Gmina Miasta Władysławowo	publiczny	Jednostka Samorządu Terytorialnego	Adam Drzeżdżon Zenon Dettlaff	Członek Komitetu ds. LSROR Członek Zarządu
4	Gmina Kosakowo	publiczny	Jednostka Samorządu Terytorialnego	Jerzy Władzik Arkadiusz Gawrych	Członek Komitetu ds. LSROR Członek Zarządu
5	Gmina Krokowa	publiczny	Jednostka Samorządu Terytorialnego	Henryk Doering	Członek Komitetu ds. LSROR
6	Gmina Miasta Jastarnia	publiczny	Jednostka Samorządu Terytorialnego	Lucyna Boike-Chmielińska Zbigniew Chmaruk	Członek Komitetu ds. LSROR Prezes Zarządu
7	Gmina Miasta Hel	publiczny	Jednostka Samorządu Terytorialnego	Jarosław Pałkowski	Członek Komitetu ds. LSROR
8	Gmina Wejherowo	publiczny	Jednostka Samorządu Terytorialnego	Bożena Szczypior	Członek Komitetu ds. LSROR
9	Powiat Pucki	publiczny	Jednostka Samorządu Terytorialnego	Teofil Ciskowski	Członek Komitetu ds. LSROR
10	Przedsiębiorstwo Połowów i Usług Rybackich Szkuner sp. z o. o	gospodarczy - rybacki	Działalność rybacka: połowy oraz przetwórstwo	Jarosław Butkowski	Członek Komitetu ds. LSROR
11	Organizacja Producentów Rybnych Władysławowo sp. z o.o	gospodarczy - rybacki	Działalność rybacka: obsługa rybołówstwa oraz przetwórstwo	Kazimierz Dettlaff	Zastępca Przewodniczącego Komitetu ds. LSROR
12	NSZZ Szkuner Władysławowo	społeczny - rybacki	Związek zawodowy pracowników Szkunera	Sławomir Pawlak	Członek Komisji Rewizyjnej
13	Lokalna Grupa Działania „Małe Morze”	społeczny	Stowarzyszenie	Irena Pomieczynońska	Członek zwyczajny
14	NSZZ Solidarność przy PPIUR Szkuner	społeczny - rybacki	Związek zawodowy pracowników Szkunera	Ryszard Karsznia	Członek zwyczajny
15	Jantar LTD sp. z o.o	gospodarczy - rybacki	Działalność rybacka: przetwórstwo	Jarosław Rott	Członek Komitetu ds. LSROR
16	Koryb Spółka Jawna	gospodarczy - rybacki	Działalność rybacka: przetwórstwo	Wojciech Kołodziejski	Członek zwyczajny
17	Związek Rybaków Polskich	społeczny - rybacki	Zrzeszenie rybaków	Jarosław Glembin	Członek Zarządu

18	Grzegorz Zaczek	społeczny	Pracownik samorządowy (UG Krokowa)	Nie dotyczy	Członek zwyczajny
19	Paweł Czerniak	gospodarczy	Działalność w zakresie: Wędkarstwo morskie, rejsy czarterowe, rejsy dla pletwonurków	Nie dotyczy	Członek zwyczajny
20	Romualda Białkowska	społeczny	Prezes Stowarzyszenia Rozwoju Władysławowo	Nie dotyczy	Członek Zarządu
21	Wojciech Kreft	społeczny	Kierownik Działu opakowań PPIUR Szkuner	Nie dotyczy	Członek zwyczajny
22	Andrzej Brzyski	społeczny	Mgr inż. rybactwa	Nie dotyczy	Członek zwyczajny
23	Barbara Orlikowska	społeczny	Mgr inż. rybactwa	Nie dotyczy	Członek zwyczajny
24	Halina Rosiejka	społeczny	Ekonomista	Nie dotyczy	Członek zwyczajny
25	Andrzej Marchocki	społeczny	Mgr inż. rybactwa	Nie dotyczy	Członek zwyczajny
26	Józef Kurpiński	społeczny	Kierownik Rybackiej Stoczni Remontowej	Nie dotyczy	Członek zwyczajny
27	Maria Ogoniak	społeczny	Ekonomista	Nie dotyczy	Członek zwyczajny
28	Andrzej Budzisz	społeczny	Ekonomista	Nie dotyczy	Członek zwyczajny
29	Andrzej Szymański	społeczny	Zastępca kierownika połowów	Nie dotyczy	Członek zwyczajny
30	Mirosław Sieradzki	społeczny	Technik elektryk	Nie dotyczy	Członek zwyczajny
31	Henryk Hebel	społeczny	Prezesa Koła PZW w Pucku	Nie dotyczy	Członek zwyczajny
32	Roman Czerwiński	społeczny	Członek Zrzeszenia Kaszubsko Pomorskiego we Władysławowie; Prezes Zarządu PUP Abruko	Nie dotyczy	Członek zwyczajny
33	Andrzej Nisiewicz	społeczny	Działacz sportowy – Prezes i trener MKS	Nie dotyczy	Członek zwyczajny
34	Monika Madaj	społeczny	Pracownik samorządowy (UM Puck)	Nie dotyczy	Członek zwyczajny
35	Anna Pomiecznińska	społeczny	Sołtys wsi Swarzewo, radna gminna	Nie dotyczy	Członek zwyczajny
36	Jadwiga Wrese	społeczny	Lokalna Grupa Działania Małe Morze	Nie dotyczy	Członek zwyczajny
37	Wojciech Poppel	społeczny	Działacz ZKP w Swarzewie	Nie dotyczy	Członek zwyczajny
38	Marek Dykta	społeczny	Sekretarz Miasta Hel	Nie dotyczy	Członek zwyczajny
39	Piotr Necel	gospodarczy - rybacki	Rybak, Prezes Zrzeszenia Rybaków Morskich OP	Nie dotyczy	Członek Zarządu
40	Stanisław Budnik	gospodarczy - rybacki	Rybak, Skarbnik Zrzeszenia Rybaków Morskich - OP	Nie dotyczy	Członek zwyczajny
41	Mariusz Ceynowa	gospodarczy - rybacki	Rybak – Armator Kutra	Nie dotyczy	Członek zwyczajny
42	Marcin Konkel	gospodarczy - rybacki	Rybak, Radny Miasta Jastarni	Nie dotyczy	Członek Komitetu ds. LSROR
43	Marek Krzebietke	społeczny	Prezes Stowarzyszenia MOST w Krokowej	Nie dotyczy	Członek zwyczajny
44	Robert Maciejewski	gospodarczy - rybacki	Rybak – Armator Kutra	Nie dotyczy	Członek zwyczajny
45	Adam Ziora	gospodarczy - rybacki	Rybak – Armator Kutra	Nie dotyczy	Członek Członek zwyczajny
46	Jarosław Ziemacki	gospodarczy - rybacki	Rybak – Armator Kutra	Nie dotyczy	Przewodniczący Komisji Rewizyjnej

47	Tomasz Jeka	gospodarczy - rybacki	Rybak – Armator Kutra	Nie dotyczy	Członek zwyczajny
48	Henryk Indyk	gospodarczy - rybacki	Rybak – Armator Kutra	Nie dotyczy	Członek Zarządu
49	Paweł Dominik	społeczny - rybacki	Mieszkaniec Dębek	Nie dotyczy	Członek Komitetu ds. LSROR
50	Piotr Myśliż	społeczny	Właściciel restauracji rybnej na Helu	Nie dotyczy	Członek zwyczajny
51	Edyta Koreńczuk	gospodarczy - rybacki	Armator	Nie dotyczy	Wiceprzewodniczący Komisji
52	Marian Kroll	społeczny	Kierownik Zarządu Miejskiego Portu Jastarnia	Nie dotyczy	Członek zwyczajny
53	Krzysztof Kożyczkowski	gospodarczy - rybacki	Właściciel hodowli pstrąga	Nie dotyczy	Członek Komitetu ds. LSROR
54	Tyberiusz Narkowicz	społeczny	Burmistrz Jastarni	Nie dotyczy	Członek zwyczajny
55	Cyprian Kwaśny	gospodarczy - rybacki	Rybak – Armator Kutra	Nie dotyczy	Członek zwyczajny
56	Szymon Groenwald	gospodarczy - rybacki	Współwłaściciel KOGA MARIS sp. z o. o	Nie dotyczy	Członek zwyczajny
57	Piotr Grodzki	gospodarczy - rybacki	Rybak – Armator Kutra	Nie dotyczy	Członek zwyczajny
58	Krystyna Schmidt	gospodarczy - rybacki	Sekretarz UG Kosakowo	Nie dotyczy	Członek zwyczajny
59	Marcin Budzisz	gospodarczy - rybacki	Rybak	Nie dotyczy	Członek Komitetu ds. LSROR
60	Jacek Schomburg	gospodarczy - rybacki	Rybak – Armator Kutra	Nie dotyczy	Członek Komitetu ds. LSROR
61	Ludwik Kur	gospodarczy - rybacki	Rybak	Nie dotyczy	Członek zwyczajny
62	Ryszard Groenwald	gospodarczy - rybacki	Współwłaściciel KOGA MARIS sp z o.o	Nie dotyczy	Członek Komitetu ds. LSROR
63	Bartosz Necel	gospodarczy - rybacki	Rybak	Nie dotyczy	Członek zwyczajny
64	Jarosław Kirszling	gospodarczy - rybacki	Rybak – Armator Kutra	Nie dotyczy	Wiceprezes Zarządu
65	Robert Budzisz	gospodarczy - rybacki	Rybak – Armator Kutra	Nie dotyczy	Członek zwyczajny
66	Mirosław Indyk	gospodarczy - rybacki	Rybak – Armator Kutra	Nie dotyczy	Członek Komitetu ds. LSROR
67	Paweł Niczke	gospodarczy - rybacki	Rybak – Armator Kutra	Nie dotyczy	Członek Komitetu ds. LSROR
68	Wojciech Dettlaff	społeczny	Starosta Pucki	Nie dotyczy	Członek zwyczajny
69	Marian Struck	gospodarczy - rybacki	Właściciel przetwórci ryb DUNA	Nie dotyczy	Członek Komisja Rewizyjnej
70	Robert Muża	gospodarczy - rybacki	Rybak – Armator Kutra	Nie dotyczy	Członek Komitetu ds. LSROR
71	Ireneusz Dettlaff	gospodarczy - rybacki	Rybak – Armator Kutra	Nie dotyczy	Członek zwyczajny
72	Herbert Muża	gospodarczy - rybacki	Rybak – Armator Kutra	Nie dotyczy	Członek zwyczajny
73	Tomasz Glembin	gospodarczy - rybacki	Rybak – Armator Kutra	Nie dotyczy	Członek zwyczajny
74	Tomasz Dettlaff	gospodarczy - rybacki	Rybak – Armator Kutra	Nie dotyczy	Członek zwyczajny
75	Michał Necel	gospodarczy - rybacki	Rybak – Armator Kutra	Nie dotyczy	Członek Komitetu ds. LSROR
76	Jerzy Maciejewski	gospodarczy - rybacki	Rybak – Armator Kutra	Nie dotyczy	Członek zwyczajny

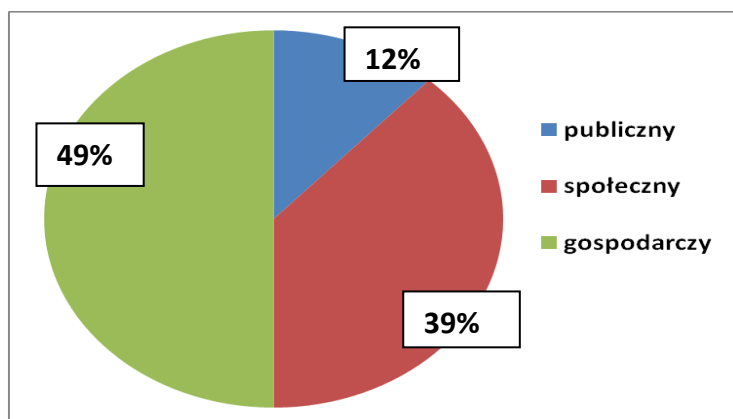
Opracowanie własne

Na dzień 20 lutego Stowarzyszenie Północnokaszubska Lokalna Grupa Rybacka liczy 76 członków, z których najliczniejszą grupę stanowią przedstawiciele sektora rybackiego. Wśród członków Stowarzyszenia jest:

- **9 podmiotów należących do sektora publicznego,**
- **30 podmiotów należących do sektora społecznego,**
- **37 podmiotów należących do sektora gospodarczego.**

Udział procentowy poszczególnych sektorów w strukturze PLGR pokazuje poniższy wykres.

Wykres 1. Struktura Północnokaszubskiej LGR



Opracowanie własne

Do Stowarzyszenia należy 36 podmiotów spełniających warunki, o których mowa w §2 ust 1 rozporządzenia Ministra Rolnictwa i Rozwoju Wsi z dnia 29 września 2009 r. w sprawie szczegółowych warunków, jakim powinna odpowiadać lokalna strategia rozwoju obszarów rybackich, kryteriów wyboru lokalnej grupy rybackiej do realizacji tej strategii oraz wymagań, jakim powinna odpowiadać umowa dotycząca warunków i sposobu realizacji tej strategii w ramach programu operacyjnego „Zrównoważony rozwój sektora rybołówstwa i nadbrzeżnych obszarów rybackich 2007—2013”.

Organy Północnokaszubskiej Lokalnej Grupy Rybackiej stanowią:

- 8 - osobowy Zarząd, składający się z przedstawicieli, sektora gospodarczego: 4 osoby, publicznego: 3 osoby i społecznego: 1 osoba,
- 5 - osobowa Komisja Rewizyjna, składająca się z przedstawicieli sektora gospodarczego: 4 osoby, publicznego: 1 osoba.
- 22 - osobowy Komitet, w których odpowiednio przedstawiciele sektora gospodarczego to 12 osób, publicznego 9 osób i społecznego 1 osoba.

Reprezentatywność Komitetu potwierdzają następujące fakty:

- w skład organu wchodzi **13 osób spełniających warunki, o których mowa w §2 ust 1 rozporządzenia** Ministra Rolnictwa i Rozwoju Wsi z dnia 29 września 2009 r. w sprawie szczegółowych warunków, jakim powinna odpowiadać lokalna strategia rozwoju obszarów rybackich, kryteriów wyboru lokalnej grupy rybackiej do realizacji tej strategii oraz wymagań, jakim powinna odpowiadać umowa dotycząca warunków i sposobu realizacji tej strategii w ramach programu operacyjnego „Zrównoważony rozwój sektora rybołówstwa i nadbrzeżnych obszarów rybackich 2007—2013”,

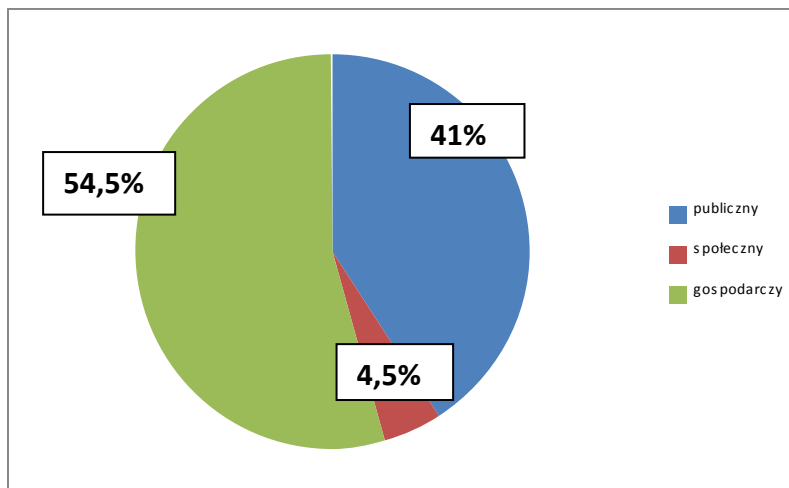
- w skład organu wchodzi co najmniej **1 mieszkaniec każdej gminy należącej do PLGR,**

- w skład organu wchodzi **9 przedstawicieli podmiotów sektora publicznego,**

- w skład organu wchodzi **12 przedstawicieli podmiotów sektora gospodarczego,**

- w skład organu wchodzi **1 przedstawicieli podmiotów sektora społecznego,**
- **20 członków Komitetu jest zameldowanych na pobyt stały na obszarze LSROR** – co stanowi 91 % składu
- **1 członek Komitetu ma mniej niż 30 lat,**
- **3 członków Komitetu to kobiety,**
- **12 członków Komitetu posiada udokumentowaną wiedzę z zakresu osi priorytetowej 4,** uzyskaną w trakcie szkoleń zorganizowanych przez Stowarzyszenie Agrolinia na zlecenie MRiRW, co stanowi **54,5 %.**

Wykres 2. Struktura Komitetu ds. LSROR



Opracowanie własne

2. Opis obszaru objętego LSROR

Stowarzyszenie Północnokaszubska Lokalna Grupa Rybacka powstała na terenie województwa pomorskiego, jednego z trzech województw nadmorskich w kraju.

2.1. Wykaz gmin wchodzących w skład PLGR wraz z określeniem liczby mieszkańców zameldowanych na ich obszarze na pobyt stały oraz gęstości zaludnienia według stanu na dzień 31 grudnia 2008 r.

W skład Północnokaszubskiej LGR wchodzi 8 gmin, w tym 4 miejskie i 4 wiejskie. PLGR obszarem obejmuje powiat pucki (7gmin) i wejherowski (1 gmina). Ludność według stałego miejsca zameldowania na 31 grudnia 2008 r. wynosiła **96 632** osoby, tj. 4,4 % ludności województwa. Powierzchnia gmin wchodzących w skład PLGR to **772** km², co stanowi 4,2 % powierzchni województwa. Gęstość zaludnienia na obszarze PLGR wynosi 125 osób/km², dla województwa wskaźnik ten wynosi 121 osób/km².

Tab. 3. Wykaz gmin, ludność, powierzchnia i gęstość zaludnienia na obszarze wchodzącym w skład PLGR na tle regionu według stanu na 31 grudnia 2008 r.

Wyszczególnienie	Herb	Powierzchnia w km ²	Ludność	
			ogółem	na 1 km ²
I. Gminy miejskie				
1. Hel		21,72	3767	176
2. Jastarnia		7,80	3926	512
3. Puck		4,79	11338	2368
4. Władysławowo		39,22	14972	381
II. Gminy wiejskie				
5. Kosakowo		50,14	9047	177
6. Krokowa		211,09	10333	48
7. Puck		242,73	22927	93
8. Wejherowo		194,26	20322	102
Obszar PLGR	-	771,75	96632	125
w stos. do woj. (%)	-	4,2	4,4	103
woj. pomorskie - ogółem	-	18310	2216302	121

Źródło: Urząd Statystyczny w Gdańsku. Województwo Pomorskie; Gdańsk 2009

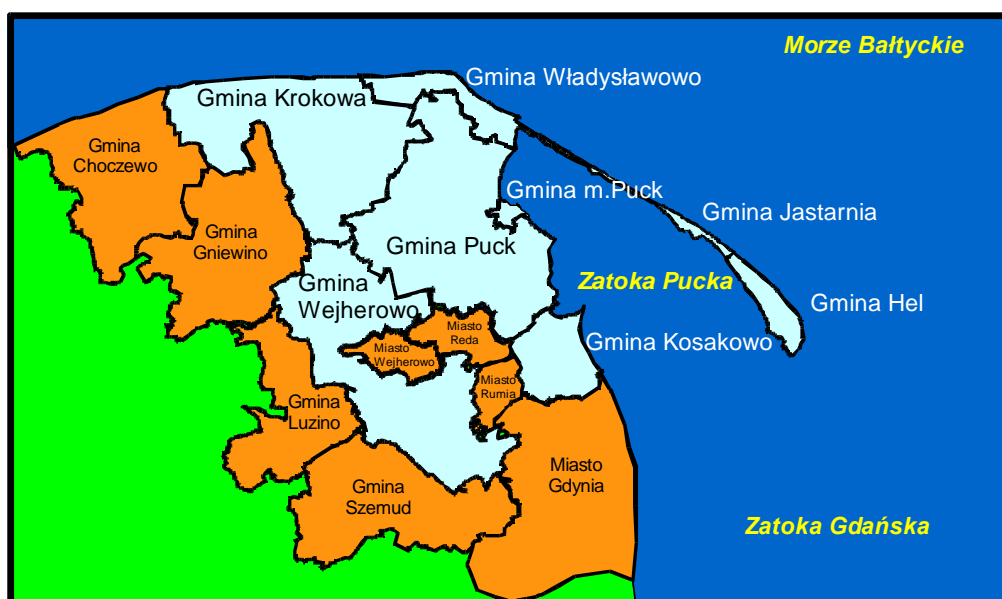
W czterech gminach miejskich zameldowanych jest 34003 mieszkańców (35% mieszkańców PLGR), w gminach wiejskich 62629 osób (65% mieszkańców PLGR). Łącznie na obszarze PLGR są 4 miasta, 83 sołectwa i 117 miejscowości.

2.2. Uwarunkowania przestrzenne (mapa), geograficzne, przyrodnicze, historyczne i kulturowe ze szczególnym uwzględnieniem działalności rybackiej

Uwarunkowania przestrzenne. Spójność geograficzna.

Obszar wchodzący w skład Północnokaszubskiej LGR położony jest w odległości 30 km od Gdyni, 60 km od Gdańska, ok. 120 km od Słupska. Jest on spójny przestrzennie i mieści się w jednym obrysie. Od południa graniczy z miastami Gdynia, Rumia, Reda, Wejherowo i gmina wiejska Szemud, od zachodu z gminami wiejskimi Luzino, Gniewino i Choczewo, od wschodu z Zatoką Pucką. Północny obszar Lokalnej Grupy Rybackiej obejmuje graniczący z otwartym morzem: Półwysep Helski, miasto Władysławowo i gminę Krokowa, natomiast na wschodzie - wody Zatoki Puckiej. Obszar dostępu do wynosi 128 km, stanowi 25% całej linii brzegowej Polski.

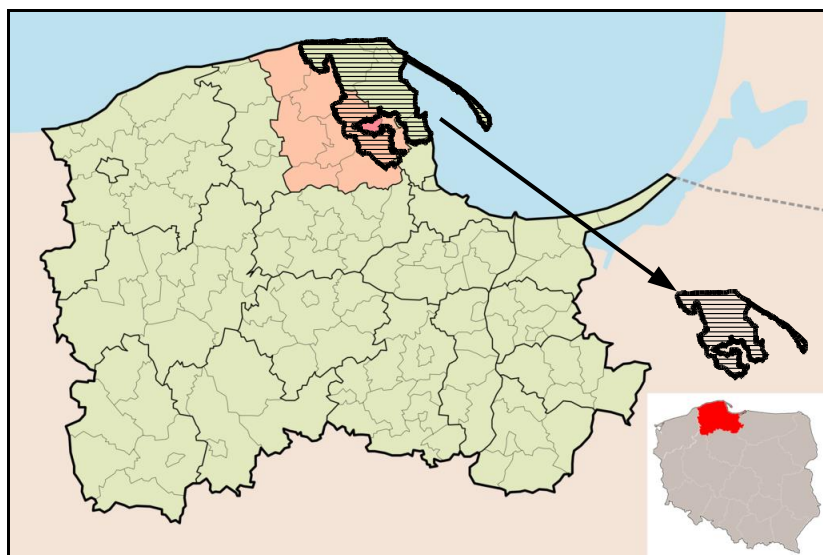
Mapa 1. Obszar Północnokaszubskiej LGR



Gminy sąsiadujące z obszarem Północnokaszubskiej LGR

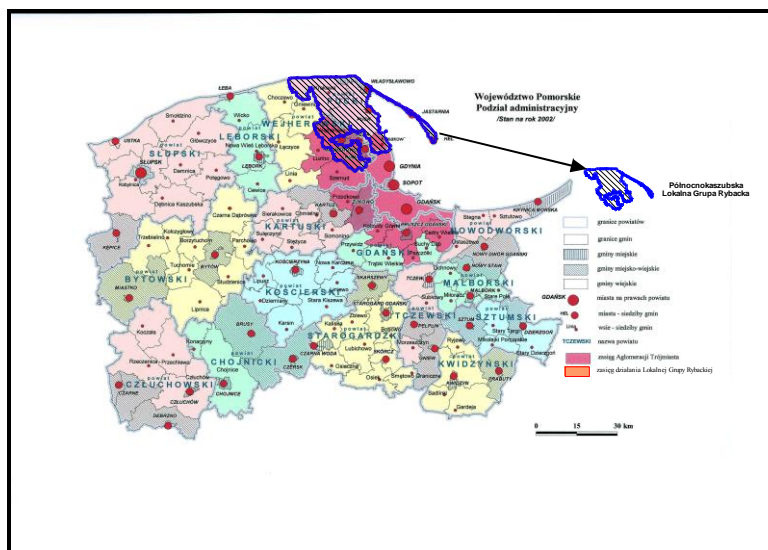
Źródło: Opracowanie własne

Mapa 2. Obszar Północnokaszubskiej LGR na tle województwa pomorskiego / Powiaty Pucki i Wejherowski /



Źródło: www.wikipedia.pl; opracowanie własne

Mapa 3. Obszar Północnokaszubskiej LGR na tle województwa pomorskiego, podział administracyjny



Źródło: www.woj-pomorskie.pl; opracowanie własne

Uwarunkowania geograficzne i przyrodnicze

Uwarunkowania geograficzne. Zgodnie z podziałem na regiony fizycznogeograficzne⁴ obszar na którym będzie realizowana Lokalna Strategia Rozwoju Obszarów Rybackich zaliczamy do Makroregionu Pobrzeże Gdańskie. Makroregion ten dzieli się na mniejsze jednostki geograficzne tak zwane Mezoregiony, do których zaliczamy: Pobrzeże Kaszubskie, Mierzeja Helska i nie zaliczane do obszaru PLGR – Mierzeja Wiślana i Żuławy Wiślane. **Spójność przyrodniczo - geograficzna.** Obszar objęty oddziaływaniem Lokalnej Strategii Rozwoju Obszarów Rybackich obejmuje swym zasięgiem spójne obszary geograficzno-przyrodnicze Zatokę Pucką wraz z Półwyspem Helskim oraz wschodni obszar Pobrzeża Kaszubskiego. Od południa jej granice stanowi umowną linię łączącą cypel Półwyspu Helskiego z Cyplem Orłowskim.

Mapa 4. Obszar Północnokaszubskiej LGR na tle krain geograficznych województwa pomorskiego

⁴Opracowano na podstawie: Opracowanie fizyczno geograficzne dla planu zagospodarowania przestrzennego województwa pomorskiego; Makrostruktura krajobrazowa i regionalizacja fizycznogeograficzna. Jarosław T. Czochański. Pomorskie Studia Regionalne; Gdańsk 2001.



źródło: www.woj-pomorskie.pl, opracowanie własne

Uwarunkowania przyrodnicze.

Obszary prawnie chronione.

Na obszarze objętym strategią znajdują się tereny wyróżniające się szczególnymi walorami przyrodniczymi, które objęto różnorodnymi formami ochrony przyrody.

Tab. 4. Powierzchnia o szczególnych walorach przyrodniczych prawnie chroniona na obszarze Północnokaszubskiej LGR

Lp.	Nazwa gminy	Rezerwy przyrody (w ha)	Parki Krajobrazowe (w ha)	Obszary chronionego krajobrazu (w ha)	Pomniki przyrody (szt)
1.	Hel	109	2127	-	2
2.	Jastarnia	-	780	-	1
3.	Puck	-	25	-	8
4.	Władysławowo	131	890	1175	8
5.	Kosakowo	114	357	-	3
6.	Krokowa	1204	2303	9470	57
7.	Puck	308	950	7880	27
8.	Wejherowo	111	7368	6350	71
Obszar PLGR (w ha)		1977	14800	24875	177
Obszar woj. (w ha)		7934	152275	390384	2736
% na obszarze PLGR		25	9,7	6,4	6,5

Źródło: Praca Zbiorowa: Urząd Statystyczny w Gdańsku. Województwo Pomorskie; Podregiony, Powiaty, Gminy. Gdańsk; 2009.

Parki Krajobrazowe. Na obszarze dla którego opracowana została strategia znajdują się 2 parki krajobrazowe: Nadmorski i Trójmiejski Park Krajobrazowy.

Nadmorski Park Krajobrazowy. NPK obejmuje tereny położone na obszarze półwyspu helskiego (Hel, Jastarnia, Władysławowo), miasta i gminy wiejskiej Puck i gmin wiejskich Kosakowo i Krokowa oraz

akwen morski Zatoki Puckiej. Powierzchnia lądowa Parku obejmuje 10 % obszaru Północnokaszubskiej LGR. Dla zachowania walorów przyrodniczych i krajobrazowych najcenniejszych obszarów na terenie Nadmorskiego Parku Krajobrazowego i Nadmorskiego Parku Krajobrazowo utworzono 12 Rezerwatów, 5 Użytków Ekologicznych, 6 obszarów Natura 2000.

Trójmiejski Park Krajobrazowy (TPK). Trójmiejski Park Krajobrazowy obejmuje 9,5% obszaru PLGR i 37 % gminy wiejskiej Wejherowo.

Rezerваты przyrody na obszarze Północnokaszubskiej LGR. Na obszarze Północnokaszubskiej LGR znajduje się 21 rezerwatów przyrody. Łącznie rezerваты przyrody stanowią 1976,5 ha powierzchni obszaru.

Charakterystyczne jest to, że na obszarze PLGR znajduje się 25% powierzchni ogólnej wszystkich rezerwatów przyrody województwie pomorskim. Obszary chronionego krajobrazu zajmują powierzchnię 24875 ha, 32% obszaru działania PLGR.

Europejska Sieć Ekologiczna Natura 2000 na obszarze Północnokaszubskiej LGR. Na obszarze realizacji strategii w skład NATURY 2000 wchodzi obszary specjalnej ochrony ptaków (OSO), oraz specjalne obszary ochrony siedlisk (SOO). W tabeli poniżej przedstawiono obszary Sieć Ekologiczna Natura 2000 na terenie Północnokaszubskiej LGR.

Tab. 5 Sieć Ekologiczna Natura 2000 na obszarze działania Północnokaszubskiej Lokalnej Grupy Rybackiej

Lp.	Gminy	Kod obszaru	Nazwa obszaru	Powierzchnia (w ha)
1.	Krokowa (częściowo g.Choczewo,)	PLH220003	Białogóra	1132,8
2.	Krokowa	PLH220021	Piaśnickie Łąki	1084,9
3.	Krokowa	PLH220054	Widowo	91,5
4.	Krokowa	PLH220029	Trzy Młyny	765,9
5.	Krokowa, Puck, m. Władysławowo	PLB220010	Bielawskie Błota	1101,3
6.	Kosakowo, Puck, m. Władysławowo, (częściowo m. Gdańsk)	PLB220005	Zatoka Pucka (pod wodami)	62430,4
7.	m. Hel, m. Jastarnia, Kosakowo, Puck, m. Władysławowo	PLH220032	Zatoka Pucka (pod wodami) i Półwysep Helski	26750,5
8.	Puck, Wejherowo (częściowo Reda,)	PLB220007	Puszcza Darżłubska	6452,6
9.	Wejherowo	PLH220016	Mawra-Bagno Biała	295,4
10.	Wejherowo	PLH220019	Orle	269,9
11.	Wejherowo (częściowo Szemud)	PLH220020	Pełcznica	253,1

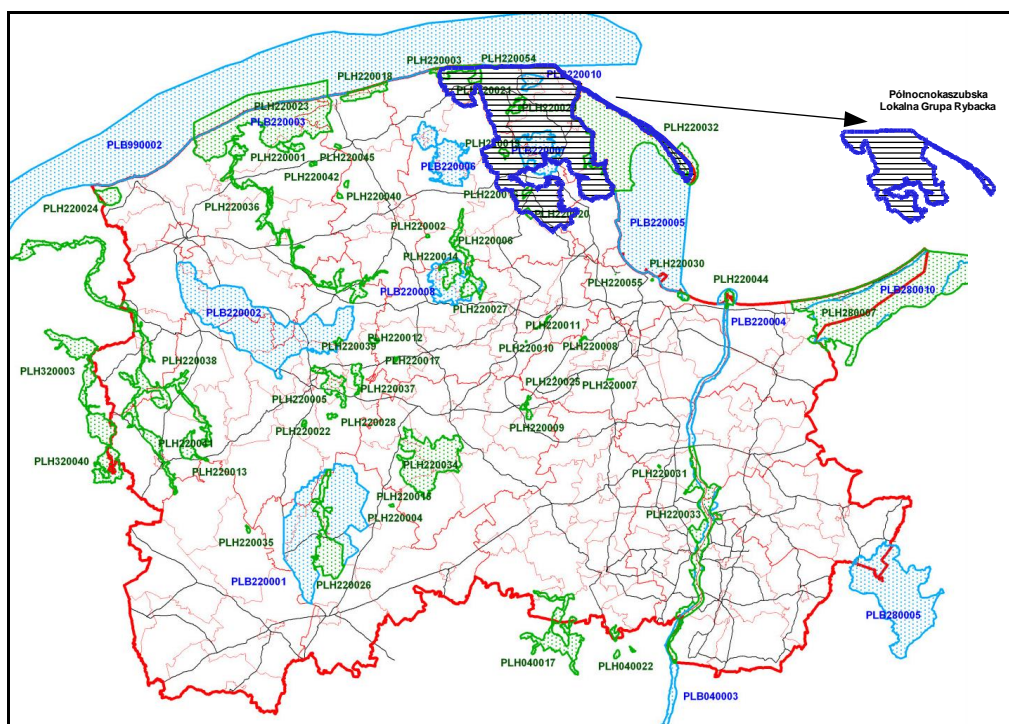
12.	Wody morskie	PLB990002	Przybrzeżne Wody Bałtyku	194626,7
-----	--------------	-----------	--------------------------	----------

Źródło: www.mos.gov.pl, <http://natura2000.gdos.gov.pl/natura2000>

Obszary Natura 2000 obejmują 13545 ha. Stanowi to 20 % powierzchni lądowej PLGR. Charakterystyczne jest to, że obszar morskimi sieci Natura 2000 jest większy niż cała powierzchnia lądowa Północnokaszubskiej LGR.

Poza obszarami przestrzennymi jak parki krajobrazowe, rezerwy przyrody, obszary chronionego krajobrazu, Natura 2000, jest wiele obiektów tak zwanej ochrony indywidualnej, do których zaliczamy między innymi: **użytki ekologiczne** (przykładowo: Helskie Wydmy, Torfowe Kłyle, Białogórskie Torfowisko, Torfowisko w Szklanej Hucie, Źródłiska Bezimiennej, **pomniki przyrody, których łącznie na obszarze jest 177** (przykładowo: pojedyncze drzewa, dwie zabytkowe aleje lipowe, skupisko głązów narzutowych).

Mapa 5. Mapa istniejących obszarów Natura 2000 w województwie pomorskim



Źródło: <http://natura2000.gdos.gov.pl/natura2000/> opracowanie własne

Warunki klimatyczne. Klimat regionu ma charakter morski. Długość okresu wegetacji trwa średnio 190 – 215 dni. Średni suma opadów wynosi 600-720 mm rocznie. Obszar Północnokaszubskiej LGR obejmuje dwie krainy klimatyczne: Kraina Wybrzeża Zatoki Gdańskiej i Kraina Pobrzeża Otwartego Morza. Występuje tutaj najwyższe w Polsce usłonecznienie rzeczywiste. Część obszaru jest w zasięgu Krainy

Pobrzeża Otwartego Morza. Jest to kraina o wyjątkowo dużej zmienności stanów pogody. Na obszarze krainy klimatycznej liczba dni z pokrywą śnieżną należy do najniższych w Polsce.

Użytkowanie gruntów. Struktura powierzchni obszaru PLGR. W strukturze przestrzennej obszaru dominują użytki rolne, które zajmują blisko 50% (dla województwa 49,6), lasy i grunty leśne, zajmują około 33 % (dla województwa 36,4) całkowitej powierzchni, wody powierzchniowe nie przekraczają 2% (dla województwa 4,6%), grunty zabudowane to niespełna 9% (dla województwa 6,4%) powierzchni całkowitej obszaru PLGR, pozostała część obszaru zajmują nieużytki i tereny różne

Zasoby wodne. Ważnym walorem w ocenie struktury przyrodniczej obszaru PLGR jest bogactwo hydrograficzne, na które składa się nagromadzenie różnorodnych rodzajów elementów. Ich różnorodność: jeziora, oczka wodne, stawy, źródłiska, rzeki, mokradła, zwiększają atrakcyjność osadniczą, turystyczną i rekreacyjną obszaru.

Zasoby wód podziemnych. Zasoby wód podziemnych wyróżniają korzystnie cały region pomorski na tle kraju. Na terenie PLGR zlokalizowane są częściowo 2 główne zbiorniki wód podziemnych (numer 109 i 110), oraz 3 główne ujęcia wód podziemnych. Wymaga to zachowania ograniczeń w stosunku do przedsięwzięć mogących znacząco oddziaływać na środowisko oraz powodować zagrożenie zanieczyszczenia tych wód.

Gleby rolnicze. Obszar Północnokaszubskiej LGR jest jednym z 5 obszarów rolniczych o specyficznych warunkach do produkcji i ich znaczeniu dla utrzymania opłacalności produkcji rolnej. Jest to drugi obszar (po regionie Żuław Wiślanych i Powiśla) pod względem przydatności rejon rolniczy.



Foto. Gospodarstwo rolne (archiwum Starostwa Powiatowego w Pucku)



Foto. Łąki (archiwum Starostwa Powiatowego w Pucku)

Uwarunkowania historyczne i kulturowe ze szczególnym uwzględnieniem działalności rybackiej

Tradycje kaszubskie. Wiele jest cech, które wyróżniają obszar PLGR spośród innych obszarów w województwie pomorskim, lecz najważniejsze są dwie: morze i Kaszubi. W społeczności obszaru liczącej 96632 mieszkańców zasadniczą część stanowią Kaszubi, nazywani Nordowymi, gdyż zajmują najbardziej na północ wysunięty obszar Polski. Nordowi Kaszubi są znaczną częścią blisko 500-tysięcznej grupy etnicznej. Kultura, zwyczaje i obrzędy tutejszej ludności od wieków kształtowały się pod bardzo silnym wpływem morza. Swoistej tożsamości i wyjątkowości tej ziemi dowodzi język kaszubski. Obecnie językiem tym posługują się znacznie mniej osób, między innymi mieszkańcy obszaru Północnokaszubskiej LGR. W ostatnim czasie jednakże język kaszubski przeżywa prawdziwy renesans i dzięki uporowi jego użytkowników, poprzez lokalną prasę, radio (Radio Kaszebe we Władysławowie) i telewizję, ciągle się wzbogaca. Ważnym elementem lokalnej kultury jest kuchnia, o charakterze której od wieków decyduje bliskość morza. Ryby smażone, wędzone, marynowane i przyrządzane na wiele różnych sposobów - to prawdziwa wizytówka obszaru Północnokaszubskiej Lokalnej Grupy Rybackiej i wyzwanie dla smakoszy

Historyczna spójność. Wybitnie morski charakter tego terenu – na tle pozostałych rejonów kraju - najbardziej zauważalny był w okresie międzywojennym, gdy, z wyłączeniem niezbyt długiego brzegu w okolicy Gdyni, zajmowało on całe pozostałe polskie wybrzeże morskie (blisko 90%). Na obszarze obecnej Północnokaszubskiej PLGR (oraz miasta Wejherowo) w latach 1928-1939 ustanowiono jednostkę samorządową określaną mianem Powiatu Morskiego, która funkcjonowała również po wojnie do roku 1951. Powstała ona z połączenia istniejących od roku 1887 powiatów: puckiego i wejherowskiego, po wyłączeniu specjalnej strefy obejmującej miasto Gdynię, którą objęto zarządem komisarycznym rządu. Obecne terytorium Północnokaszubskiej LGR w porównaniu do przedwojennego obszaru Powiatu Morskiego nie obejmuje jedynie miasta Wejherowa, lecz jest powiększone o miejscowości Wierzchucino i Białogóra stanowiące dziś częścią gminy Krokowa, a przed wojną znajdujące się poza granicą Polski. Jednak w opinii tutejszych mieszkańców były one zawsze osadami etnicznie i kulturowo związanymi z Kaszubami Północnymi.

O tradycjach regionu można dowiedzieć się więcej, odwiedzając m.in. Muzeum Ziemi Puckiej im. Floriana Ceynowy w Pucku, Muzeum Rybołówstwa w Helu czy Chatę Rybacką w Jastarni. Popularyzują je liczne festyny i imprezy.



Foto. Dni Węgorza w Kuźnicy (archiwum Starostwa Powiatowego w Pucku)



Foto. Pielgrzymka Łodziowa (archiwum Starostwa Powiatowego w Pucku)

Wśród tych, które na stałe wpisały się do letniego kalendarza, trzeba wymienić:

- **Kaszëbsczi Bôtë pod Żôglama w Chałupach,**
- **Poławianie Bursztynu w Dëbkach oraz Jarmark Cysterski w Żarnowcu**
- **Dni Węgorza w Jastarni, Rybka we Władku,**
- **Rybacki Odpust św. Piotra i Pawła w Pucku i towarzysząca mu Pielgrzymka Łodziowa,**
- **Odpust św. Anny w Żarnowcu**
- **Festyn Kaszubski w Rewie.**

Oprócz odrębności kulturowej i naturalnego położenia turystów przyciąga również bogata przeszłość obszaru PLGR, związana m.in. z zakonem cysterek, panowaniem krzyżackim, później z rządami starostów królewskich. „Norda” od stuleci czerpie korzyści ze swego nadmorskiego położenia. Morze Bałtyckie i Zatoka Pucka, będąca naturalnym bogactwem regionu, nadal pozostaje ważnym źródłem utrzymania żyjących nad nią rybaków.



Foto. Kaszëbsczi Bôtë pod Żôglama w Chałupach, (archiwum Starostwa Powiatowego w Pucku)

Tab.6 Miejsca historyczne, atrakcje i osobliwości turystyczne, infrastruktura związana z rybolówstwem na obszarze Północnokaszubskiej LGR - „z charakterem Pomorza”

Półwysep Helski: unikalna w skali krajowej i europejskiej struktura geomorfologiczna. Większość plaż od strony Zatoki Puckiej (jedyne w Polsce plaże o ekspozycji południowej) ukształtowana została sztucznie.

Port Rybacki w Pucku: port Rybacki w Pucku to aktualnie przystań dla kilku kutrów, w niczym nieprzypominająca jednego z głównych portów I Rzeczypospolitej.

Chata rybacka- Dębki: z końca XVIII w, kryta strzechą

Słup zaślubinowy: na obszarze portu rybackiego znajduje się słup, ustawiony na pamiątkę zaślubin Polski z morzem dokonanej przez gen. Hallera 10 Lutego 1920 roku. Przy porcie znajdują się działający prężnie od lat – Harcerski Ośrodek Morski.

Port rybacki we „Władku”: przed wojną uruchomiono największy port rybacki, Władysławowo, można popłynąć w krótki spacerowy rejs po morzu lub wybrać się na wędkarskie łowienie łososi.

Rewa - Aleja zasłużonych ludzi morza – miejsce upamiętnienia zasłużonych ludzi morza – kapitanów, rybaków, pisarzy itp.

Dom Rybaka: jest najbardziej charakterystyczna budowlą Władysławowa. Zbudowany w 1954 roku. Od blisko 10 lat mieści się tu siedziba Urzędu Miasta. Są tu umiejscowione marynistyczne rzeźby i muzeum motyli.

Chałupy, Rewa: dawny raj dla naturystów jest dzisiaj mekką dla windsurfingu. Żywa kultura ludowa i pielęgnowaniem rybackich tradycji.

Najlepszy w Europie windsurfing: dzięki bezpiecznej, płytkiej zatoce, na której zawsze wieją wiatry, Chałupy są jednym z najlepszych miejsc do uprawiania windsurfingu tej części Europy.

Jastarnia: lotnisko północnych Kaszub: obok Helu i Jastrzębiej Góry najbardziej znane lotnisko północnych Kaszub, które swoją renomę zapracowało już w okresie międzywojennym.

Prywatne muzeum rybackie: w Jastarni działa prywatne muzeum rybackie „Pod strzechą”, należące do szkutnika Juliusza Strucka. Prezentowane są tu sprzęty rybackie, na życzenie obejrzeć można także działający na parterze zakład szkutniczy.

Schrony bojowe: ośrodek Oporu Jastarni, to pozostałość polskich umocnień z 1939 roku. Tworzą go 4 schrony – Sokół (na terenie kempingu), Sabała (przy linii kolejowej), Saragossa (w lesie na wydmach) oraz Sęp (na plaży bałtyckiej). PACE budowlane przy schronach miały być zakończone 15.09 1939 roku i wybuch wojny zastał te obiekty jeszcze niewyposażone.

Kosakówka: dawna willa wraz z zachowanym atelier Wojciecha Kosaka jest jednym z niewielu „historycznych” miejsc w Juracie. Prawdopodobnie tutaj powstawały obrazy „Zaślubiny Polski z morzem” i „Na straży polskiego morza”

„Mewa”: Willa prezydencka w Juracie

700 lat historii: Hel - miasteczko położone na końcu półwyspu. O randze miejsca świadczy choćby nazwa półwyspu – helski. Dzieje Helu są burzliwe, jak i w pewien sposób tragiczne.

Opracowanie własne



Foto. Port Jastarnia (arch. Starostwa Powiatowego w Pucku)



Foto. Zatoka Pucka (arch. Starostwa Powiatowego w Pucku)

Spójność rybacka. Terytorium PLGR, od wieków jest miejscem wyjątkowej koncentracji ludzi zajmujących się połowami morskimi ich przetwórstwem oraz handlem rybnym. Wynika to w dużej części z faktu wyjątkowej wydajności okolicznych wód, w tym Zatoki Puckiej, w której występują zarówno gatunki morskie jak i słodkowodne. Ten płytki i niezbyt rozległy akwen morski był dla mieszkańców od wieków znakomitym miejscem do prowadzenia stosunkowo bezpiecznych połowów przybrzeżnych. Tutaj koncentrowało się głównie lokalne rybołówstwo tego regionu. Jedynie rybacy ze wsi leżących na wybrzeżu otwartego morza prowadzili połowy na mniej bezpiecznych dla niewielkich łodzi wodach morskich. Jak wynika z przeprowadzonych badań i obserwacji, dawna tradycja rybacka jest tu wciąż żywa i można ją uznawać za kulturowy wyróżnik terenu. Rybackie dziedzictwo tego region jest nadal bardzo wyraziste, a rybactwo wciąż pozostaje ważną gałęzią gospodarki.

Wybrane, przykładowe obiekty wpisane do rejestru zabytków w szczególności związane z rybołówstwem

1. Chata rybacka z końca XVIII w., przebudowana w XX w. (Dębki) oraz chata rybacka na „Sztotlandzie”
2. Zespół ruralistyczny osady rybackiej (Kuźnica)
3. Zespół ruralistyczny dawnej osady rybackiej (Jastarnia)
4. Chata rybacka, szachulcowa, z 1881r.; Zespół ruralistyczny dawnej osady rybackiej Jastarnia Bór; Dom rybacki przy ul. Szkolnej nr 6, szachulcowy, z około 1900r.; Polska osada rybacka z okresu międzywojennego z zabudową o architekturze opartej na wzorach narodowych (Jastarnia)
5. Latarnia morska im. Stefana Żeromskiego, murowana, z XIX w; (Rozewie)
6. Dom gen. Hallera przy ul. Morskiej nr 6, murowany, z 1922r; (Hallerowo)
7. Zabytkowa kaplica w Dębkach



Foto. Latarnia morska (archiwum Starostwa Powiatowego w Pucku)



Foto. Chata Rybacka (arch. Starostwa Powiatowego w Pucku)

2.3 Charakterystyka społeczno-gospodarcza obszaru, w tym potencjału demograficznego i gospodarczego obszaru

Potencjał demograficzny.

Liczba ludności na obszarze LSROR w ostatnich latach wykazuje tendencję wzrostową. Analiza danych statystycznych za okres 2006-2008 zamieszczona w tabeli poniżej wskazuje systematyczny przyrost liczby ludności, wynoszący średniorocznie około 1,5% rocznie. W analizowanym okresie przyrost ludności obszaru w porównaniu do roku poprzedniego wyniósł w 2007 roku 1704 osoby, w 2008 roku o 1152 osoby. Może to oznaczać pozytywne tendencje demograficzne dla obszaru, ludność osiedla się na tym terenie, mieszkańców przybywa.

Tab.7 Ludność na obszarze PLGR w latach 2006 – 2008

Ludność (stan w dniu 31.XII)	J. m.	2006	2007	2008
Ludność faktycznie zamieszkała na obszarze PLGR	osoba	93776	95480	96632

Źródło: Praca Zbiorowa: Urząd Statystyczny w Gdańsk. Województwo Pomorskie; Podregiony, Powiaty, Gminy. Gdańsk 2007; 2008; 2009

Struktura wiekowa ludności obszaru objętego strategią w podziale na grupę przedprodukcyjną (do 17 lat), produkcyjną (mężczyźni 18-64 lata, kobiety 18-59 lat) i poprodukcyjną (mężczyźni 65 lat i powyżej, kobiety 60 lat i powyżej) jest przedstawiona poniżej w tabeli (dane z grudnia 2008 r.). Struktura demograficzna ludności obszaru Lokalnej Grupy Rybackiej jest korzystna w porównaniu do Województwa Pomorskiego i Polski. Proporcjonalnie więcej jest osób w wieku przedprodukcyjnym czyli dzieci i młodzieży 25%, (województwo 21%, kraj 20%), a mniej ludzi w starszym wieku odpowiednio na obszarze 11%, województwo 14, kraj 16%.

Tab. 8 Struktura wiekowa ludności (stan na 31.XII 2008)

Wyszczególnienie	Ludność w wieku przedprodukcyjnym w %	Ludność w wieku produkcyjnym w %	Ludność w wieku poprodukcyjnym w %
Obszar PLGR	25	64	11
Woj. Pomorskie	21	65	14
Polska	20	64	16

Źródło: Praca Zbiorowa: Urząd Statystyczny w Gdańsk. Województwo Pomorskie; Podregiony, Powiaty, Gminy. Gdańsk 2009

Gospodarka lokalna. Aktywność gospodarcza.

Główne rodzaje działalności prowadzonej na obszarze Lokalnej Grupy Rybackiej ściśle związane są z położeniem geograficznym, a zaliczyć do nich należy działalność turystyczną, rybacką i przetwórstwo ryb. Na obszarze gmin: Wejherowo, Puck i Krokowo samorządy starają się tworzyć warunki (np.

przygotowywać tereny) korzystne dla inwestowania przez duże firmy, czego dowodem są inwestycje takich firm jak: dr Oetker, Balexmetal.

Łącznie na obszarze PLGR w 2008 roku było zarejestrowanych 10632 podmiotów gospodarczych. Większa część podmiotów jest zarejestrowana w miastach 53%, wobec 47% w gminach wiejskich.

Tab. 9 Liczba podmiotów gospodarczych zarejestrowanych w rejestrze REGON

Lp.	Gmina	2006	2007	2008	Liczba podmiotów gospodarczych na 10 tys. mieszkańców
1	Hel	471	519	523	1388
2	Jastarnia	711	674	798	2033
3	Kosakowo	939	1 036	1 156	1278
4	Krokowa	672	654	755	731
5	Puck	1 234	1 326	1 472	642
6	Puck-miasto	1 231	1 215	1 312	1157
7	Władysławowo	2 496	2 433	3 010	2010
8	Wejherowo	1 369	1 475	1 606	790
10	Obszar PLGR	9 123	9 332	10 632	1100

Źródło: Praca Zbiorowa: Urząd Statystyczny w Gdańsk. Województwo Pomorskie; Podregiony, Powiaty, Gminy. Gdańsk; 2007; 2008; 2009

Wskaźnik aktywności gospodarczej określony liczbą podmiotów gospodarczych na 10 tys. ludności wynosi dla obszaru dziania Północnokaszubskiej Lokalnej Grupy Rybackiej 1100 i jest wyższy niż średnia dla całego województwa pomorskiego - 1012.

Jak wynika z danych, największą aktywnością gospodarczą cechuje się Jastarnia i Władysławowo (odpowiednio 2033 i 2010 podmiotów na 10 tys. mieszkańców), co oznacza że co 5 mieszkańców wymienionych miast ma zarejestrowaną działalność gospodarczą (w województwie średnio co 10). W kolejności Hel, Kosakowo i gmina miejska Puck (1388 - 1157 zarejestrowanych podmiotów). Gminy wiejskie Puck, Krokowa i Wejherowo mają najniższy wskaźnik przedsiębiorczości (642 – 790 na 10 tys. mieszkańców).

Obszar możemy podzielić na trzy grupy, o wybitnej przedsiębiorczości (Jastarnia i Władysławowo), bardzo dobrej – powyżej średniej wojewódzkiej (Hel, Kosakowo, Puck-miasto), oraz obszar o niższej przedsiębiorczości (Puck, Krokowa, Wejherowo – obszar bardziej rolniczy).

Tab. 10 Najważniejsze branże na obszarze PLGR wg sekcji PKD:

Sekcja PKD	Branża	Liczba zarejestrowanych podmiotów w 2008 roku
H	Hotele i restauracje	2884

G	Handel hurtowy i detaliczny; naprawa pojazdów samochodowych, motocykli oraz artykułów użytku osobistego i domowego	2175
F	Budownictwo	1389
D	Przetwórstwo przemysłowe	1023
K	Obsługa nieruchomości, wynajem i usługi związane z prowadzeniem działalności gospodarczej	892

Źródło: Praca Zbiorowa: *Urząd Statystyczny w Gdańsku. Województwo Pomorskie; Podregiony, Powiaty, Gminy. Gdańsk 2009*



Foto. Hotel – Zamek w Rzucewie (archiwum Starostwa Powiatowego w Pucku)



Foto. Hotel Pałac Below w Sławutówku (archiwum Starostwa Powiatowego w Pucku)

Bezrobocie.

Na obszarze działania Lokalnej Grupy Rybackiej liczba mieszkańców obszaru zarejestrowanych w urzędach pracy jako osoby bezrobotne wynosiła na dzień 31.XII.2008 r. 2521 osób, w tym (mężczyzn- 971; kobiet-1550), trzy lata wcześniej była ona dwukrotnie wyższa, wynosiła odpowiednio 6182 osób, (mężczyzn- 2904; kobiet-3277). W 2009 roku, w szczególności w drugiej jego połowie sytuacja znacznie się pogorszyła. Liczba bezrobotnych wzrosła do 3396 osób, stopa bezrobocia na obszarze PLGR w dniu 30.11.2009 wynosiła 9,5%, liczba bezrobotnych w porównaniu do poprzedniego roku wzrosła o 875 osób.

Tab. 11 Bezrobotni zarejestrowani według płci (2005 – 2008) r. (stan w dniu 31 XII). Stopa bezrobocia w gminach należących do Północnokaszubskiej LGR

Wyszczególnienie	Rok	Ogółem	Mężczyźni	Kobiety	Stopa Bezrobocia (w %)
Województwo	2005	159900	69491	90409	11,3
	2008	67771	25457	42304	6,1
	2009 ⁵	93939	43112	50827	11,3
Obszar PLGR	2005	6181	2904	3277	10,8
	2008	2521	971	1550	4,1
	2009 ⁶	3396	1431	1965	9,5

Źródło: Praca Zbiorowa: Urząd Statystyczny w Gdańsku. Województwo Pomorskie; Podregiony, Powiaty, Gminy. Gdańsk 2006; 2007; 2008; 2009

W 2009 roku, w szczególności w drugiej jego połowie sytuacja znacznie się pogorszyła. Liczba bezrobotnych wzrosła do 3396 osób, stopa bezrobocia na obszarze PLGR w dniu 30.11.2009 wynosiła 9,5%, liczba bezrobotnych w porównaniu do poprzedniego roku wzrosła o 875 osób.

Aktywność społeczności lokalnej PLGR. Na obszarze działania Północnokaszubskiej Lokalnej Grupy Rybackiej działają trzy inicjatywy w oparciu zasady podejścia LEADER, są to stowarzyszenia: Lokalna Grupa Działania „Małe Morze”, Lokalna Grupa Działania „Kaszubska Droga”, Lokalna Grupa Działania „Bursztynowy Pasaż”. Na obszarze Lokalnej Grupy Rybackiej działa również blisko 170 organizacji pozarządowych. Najczęściej przyjmują one formę stowarzyszeń, uczniowskich klubów sportowych i fundacji. Kultura fizyczna, kultura, edukacja i pomoc społeczna to główne dziedziny działalności III sektora na obszarze Północnokaszubskiej Lokalnej Grupy Rybackiej.

Organizacje rybackie działające na obszarze PLGR:

- Zrzeszenie Rybaków Morskich – organizacja producentów,
- Związek Rybaków Polskich,
- Organizacja Producentów Rybnych Władysławowo.

2.4. Opis działalności związanej z połowem, chowem, hodowlą, przetwórstwem lub skupem ryb, skorupiaków, mięczaków lub innych organizmów żyjących w wodzie, na obszarze objętym LSROR

Porty i przystanie rybackie.

Na obszarze Północnokaszubskiej Lokalnej Grupy Rybackiej znajdują się porty: Hel, Jastarnia, Władysławowo i Puck i przystanie rybackie: Chałupy, Chłapowo, Dębki, Kuźnica, Mechelinki, Puck, Rewa, Swarzewo, Hej, Jastarnia, Władysławowo. Modernizacja portów i przystani zarówno w zakresie funkcji rybackiej, jak i turystycznej, sportowo – rekreacyjnej oraz obsługi ruchu pasażerskiego powinna stać się priorytetem dla wykorzystania dostępnych na ten cel funduszy.

⁵ Źródło http://www.wup.gdansk.pl/rynek_pracy/; liczba bezrobotnych, stopa bezrobocia w województwie, pomorskim stan na 30.11.2009.

⁶ Źródło http://www.wup.gdansk.pl/rynek_pracy/; liczba bezrobotnych, stopa bezrobocia w województwie, pomorskim stan na 30.11.2009.

Flota. Kutry i łodzie rybackie.

Tab. 12 Kutry według portów macierzystych (stan w dniu 31 XII)

WYSZCZEGÓLNIENIE		2005	2006	2007	2008	Dynamika zmian	Dynamika zmian
a – kutry						2008 - 2005	2008 /2005 (w %)
b – moc w kW							
Ogółem w województwie pomorskim	a	164	153	150	142	-22	13%
	b	39145	37137	37588	34926	-4219	11%
Hel	a	13	12	12	11	-2	-15%
	b	4576	4445	4445	4025	-551	-12%
Jastarnia	a	17	15	15	14	-3	-18%
	b	3257	3161	3111	2990	-267	-8%
Władysławowo	a	60	57	55	57	-3	-5%
	b	15695	15126	15502	15864	+169	+1%
Obszar PLGR	a	90	84	82	82	-8	-9%
	b	23528	22732	23058	22879	-649	-3%
Udział PLGR w stosunku do całego województwa							
	a	55%	55%	55%	58%	-	-
	b	60%	61%	61%	65%	-	-

Źródło: Praca Zbiorowa: Urząd Statystyczny w Gdańsku. Gospodarka morską w województwie pomorskim w latach 2006 – 2008;

Kutry.

Na obszarze Północnokaszubskiej Lokalnej Grupy Rybackiej łącznie w 2008 roku w portach macierzystych stacjonowało 82 kutry (w województwie 142). Stanowi to 58% całej floty w województwie pomorskim. Zgodnie z informacjami podanymi w tabeli poniżej, w okresie od 2005 do 2008 roku złomowano 8 kutrów, odpowiednio w województwie 22 kutry. Zgodnie z informacją od kierownictwa portu, w porcie Władysławowo w 2009 roku stacjonowało 59 kutrów rybackich i 16 łodzi.

W ciągu 2009 roku na terenie Północnokaszubskiej Lokalnej Grupy Rybackiej skasowano 13 kutrów i 1 łódź rybacką, 1 kuter rybacki zatonął. W ciągu 2009 roku do portu we Władysławowie przybyły 3 łodzie rybackie i 1 kuter. W styczniu 2010 roku w porcie Władysławowo ma stałą bazę 44 kutry i 16 łodzi. Szczegółowe informacje dotyczące zmian stanu kutrów i ich złomowania oraz szczegóły związane z dynamiką zmian w poszczególnych portach w latach podano w tabeli. Dane dotyczą województwa pomorskiego z wyodrębnieniem obszaru PLGR w okresie 4 lat.

Tab. 13 Łodzie rybackie według baz rybackich (stan w dniu 31 XII)

Wyszczególnienie		Ogółem	Wiosłowe	Motorowe	
				w szt.	
O G Ó Ł E M	2005	352	29	323	14310
	2006	321	27	294	13311
	2007	325	25	300	13801
	2008	314	24	290	13250
	Dynamika zmian 2008-2005	-38	-5	-33	-1060
Dynamika zmian 2008-2005 (w %)		-11%	-17%	-10%	-7%
Chalupy		8	6	2	75
Chłapowo		4	2	2	9
Dębki		5	-	5	67
Hel		10	4	6	301
Jastarnia		34	3	31	746
Kuźnica		30	4	26	656
Mechelinki		8	-	8	197
Puck		3	1	2	73
Rewa		4	-	4	107
Swarzewo		6	-	6	124
Władysławowo		18	2	16	974
Obszar PLGR – suma		130	22	108	3329
Obszar PLGR w stosunku do woj. pomorskiego		41%	92%	37%	25%

Źródło: Praca Zbiorowa: Urząd Statystyczny w Gdańsku. Gospodarka morską w województwie pomorskim w latach 2006 – 2008;

Łodzie rybackie. Łodzie rybackie zarejestrowane na obszarze województwa stanowią 49% stanu łodzi w kraju. Na obszarze Lokalnej Grupy Rybackiej w bazach rybackich jest ogółem **130 łodzi** (22 wiosłowe i 108 motorowe o łącznej mocy 3329 kW).

W województwie pomorskim jest odpowiednio 314 łodzi (w tym 24 wiosłowe i 290 motorowych). Szczegółowe informacje co do rozmieszczenia poszczególnych łodzi rybackich ich struktury oraz mocy podano w tabeli poniżej. Obszar Północnokaszubskiej Lokalnej Grupy Rybackiej absorbuje 41% wszystkich łodzi rybackich w województwie pomorskim.



Foto. Łódź na Zatoce (arch. Starostwa Powiatowego w Pucku)

Połowy. Rybołówstwo w województwie pomorskim jest szczególnie uzależnione od kondycji zasobów dorsza (zwłaszcza stada wschodnio-bałtyckiego) oraz od zewnętrznych warunków tj. ustalanych na szczeblu Komisji Europejskiej rocznych limitów połowowych.

Tab. 14 Połowy ryb w województwie pomorskim oraz gminach objętych PLGR (w tonach)

Rok	Obszar	Dorsz	Stornia	Śledź	Szprot	Inne	Razem
2005	PLGR (ton)	3 144	689	3 026	33 934	406	41 197
	(w %)	35	20	44	74	4	54
2005 Suma	Pomorskie	8 864	3 382	6 899	45 935	10 969	76 049
2006	PLGR (ton)	4 152	647	2 460	27 995	287	35 541
	(w %)	41	20	37	84	1	49
2006 Suma	Pomorskie	10 120	3 234	6 614	33 207	19 252	72 427
2007	PLGR (ton)	3 172	1 209	4 227	27 866	308	36 783
	(w %)	76	63	61	78	1	85
2007 Suma	Pomorskie	7 361	3 184	11 178	35 704	22 627	80 055
2008	PLGR (ton)	3 384	1 132	3 872	20 017	172	28 577
	(w %)	40	39	50	63	1	35
2008 Suma	Pomorskie	8 515	2 868	7 761	31 580	30 074	80 798

Źródło: baza danych Centrum Monitorowania Rybołówstwa. Dane połowowe przypisane do gminy na podstawie oznaki statku rybackiego. Brak połowów w gminach Krokowa i Wejherowo. Dane uzyskane z Morskiego Instytutu Rybackiego w Gdyni; styczeń 2010

O rybackości obszaru Północnokaszubskiej LGR świadczy dobitnie wielkość połowów w ostatnich latach. Połowy ryb takich jak dorsze, szproty, śledzie i stornie wyniosły w latach 2005 – 2008 od 28 577 – 41 197 ton rocznie. Jednostki rybackie na obszarze PLGR w okresie 4 lat pomiędzy rokiem 2005 a 2008 dostarczały do portów macierzystych w ramach dokonywanych połowów **aż do 85 %** wszystkich łowionych ryb w województwie pomorskim. Głównie łowiono szproty 63-84% i dorsze 35-76 % oraz śledzie 37-61 i stornie 20-63%.

Zatrudnienie.

Cechą charakterystyczną zatrudnienia w rybołówstwie jest wysoki udział osób w wieku średnim i przedemerytalnym. Najliczniejszą grupą wiekową są osoby w przedziale od 45 do 54 lat, mające prawie 40% udziału w zatrudnieniu ogółem w rybołówstwie bałtyckim.



Foto. Port w Pucku (archiwum Starostwa Powiatowego w Pucku)

Relatywnie niewielki udział w strukturze zatrudnionych mają osoby młode w wieku do 30 lat. Może to powodować trudności w zapewnieniu kontynuacji zawodu rybaka.

Zatrudnienie w przetwórstwie ryb.

Pracownicy zatrudnieni na obszarze PLGR w przetwórstwie ryb stanowią blisko ¼ wszystkich zatrudnionych w województwie pomorskim. Aktualnie w tej branży pracuje na terenie PLGR 1554 osoby. Zaobserwowano duży wzrost zatrudnienia w zakładach przetwórstwa rybnego w latach 2006 -2008 z 780 do 1554 osoby.

Tab. 15 Zatrudnienie w zakładach przetwórstwa rybnego, wg RRW-20 (prac. stali, zatrudnieni na pełen etat)

Wyszczególnienie	2006	2007	2008
Na obszarze PLGR	780	1433	1554
(w %)	15	23	24
w województwie pomorskim	5 141	6 251	6 347

Źródło: Powyższe dane zostały zagregowane mając na uwadze tajemnicę statystyczną – rozdział 5, art. 38, pkt. 2 ustawy o statystyce publicznej z dnia 29.06.1995r. Dane Morskiego Instytutu Rybackiego w Gdyni; styczeń 2010

Przetwórstwo rybne. Na obszarze PLGR w 2008r było 17 przetwórni ryb (31% wszystkich przetwórni w województwie), w województwie 53. Łącznie przerabia się 201.416 ton ryb świeżych i produkuje wędzonych oraz mrożonych. Stanowi to 34% wszystkich przetwarzanych ryb w województwie pomorskim, czyli 68.026 ton ryb. O rozwoju przetwórstwa ryb na obszarze PLGR świadczy ich wzrost z 11 w 2006 do 17 przetwórni w 2008 roku, wzrost o 65 % okresu przed 3 lat.

Tab. 16 Produkcja sprzedana wybranych przetworów rybnych (w tonach)

Produkcja sprzedana ¹ wg grup produktów	2006			2007			2008		
	PLGR	%	pomorskie	PLGR	%	pomorskie	PLGR	%	pomorskie
Ryby świeże	18 201	55	33 158	14 037	63	22 217	11 089	41	27 368
w tym filety	979	14	7 020	840	28	2 948	770	24	3 176
Ryby wędzone	3 338	12	27 125	4 653	10	44 918	6 677	15	44 930
Ryby mrożone	9 047	30	30 511	10 126	2007	27 233	30 785	59	51 975
w tym filety	2 986	14	20 825	2 754	26	10 768	18 268	74	24 667
Inne ²	5 311	11	47 008	26 673	37	72 085	19 475	35	55 431
Suma końcowa	35 897	23	157 725	55 490	29	190 483	68 026	34	201 416
Liczba przetwórni, wg RRW-20	11	31	36	14	26	53	17	32	53

¹ Dane dla gmin: Jastarnia, Krokowa, Puck, Wejherowo i Władysławowo. Brak danych z gmin: Hel i Kosakowo ² Kategoria „inne” składa się głównie z konserw, ryb marynowanych i solonych. Dane Morskiego Instytutu Rybackiego w Gdyni; styczeń 2010.

Instytuty badawczo-naukowe związane z rybactwem

Instytucje wspierające sektor rybołówstwa poprzez prace badawczo-rozwojowe i edukacja morską oraz jednostki naukowo-badawcze, zaliczamy:

- Morski Instytut Rybacki w Gdyni,
- Ośrodek Badawczo-Rozwojowy Centrum Techniki Morskiej w Gdańsku,
- Polska Akademia Nauk Instytut Oceanologii w Sopocie,
- Instytut Morski w Gdańsku,
- Polska Akademia Nauk Instytut Budownictwa Wodnego w Gdańsku,
- Urzędy Morskie,
- Szkoły (i zespoły szkół), szkolące na potrzeby gospodarki morskiej w tym rybołówstwa.

Wsparci ze strony wymienionych instytucji związane jest z:

- pracą badawczo-rozwojową w dziedzinie nauk przyrodniczych i technicznych,
- pracą badawczo-rozwojową w dziedzinie nauk społecznych i humanistycznych,
- doradztwem w zakresie prowadzenia działalności gospodarczej i zarządzania,
- szkolnictwem zawodowym i technicznym,
- szkolnictwem na poziomie wyższym niż średnie,
- kształceniem ustawicznym dorosłych,
- kierowaniem w zakresie efektywności gospodarowania.

2.5. Wskazanie jaka liczba osób z obszaru objętego LSROR spełnia wymagania, o których mowa w § 2 ust. 1 rozporządzenia, określenie rodzaju aktywności tych osób i powiązania z innymi sektorami gospodarki

Poziom rybackości na obszarze objętym LSROR



Foto. Port w Jastarni (archiwum Starostwa Powiatowego w Pucku)

Na obszarze objętym LSROR łącznie **516 podmioty/osoby** spełniają wymagania określone w §2 ust. 1 Rozporządzenia Ministra Rolnictwa i Rozwoju Wsi z dnia 29 września 2009 r. w sprawie szczegółowych warunków, jakim powinna odpowiadać lokalna strategia rozwoju obszarów rybackich, kryteriów wyboru lokalnej grupy rybackiej do realizacji tej strategii oraz wymagań, jakim powinna odpowiadać umowa dotycząca warunków i sposobu realizacji tej strategii w ramach programu operacyjnego "Zrównoważony rozwój sektora rybołówstwa i nadbrzeżnych obszarów rybackich 2007-2013".

Przy osobach zameldowanych na pobyt stały na terenie działania PLGR w dn. 31.12.2008r., poziom rybackości na obszarze objętym LSROR wynosi 5,34

Zestawienie liczbowe osób spełniających kryterium rybackości w podziale na gminy przedstawia poniższa tabela.

Tab. 17 Zestawienie liczbowe podmiotów / osób spełniających kryterium rybackości / Opracowanie własne /

Profile podmiotów spełniających kryterium rybackości *	Liczba osób o danym profilu na terenie gmin								Suma uprawnionych do rybackości
	Hel	Jastarnia	Władysławowo	Puck miejska	Puck wiejska	Kosakowo	Krokowo	Wejherowo	Północnoka szubska LGR
1 a) i 1 b)	-	-	-	-	-	-	-	5	5
3 a)	13	65	47	4	11	16	10	-	166
3 b)	49	71	180	1	23	3	1	-	328
6	3	3	6	-	4	-	1	-	17
RAZEM	65	139	233	5	38	19	12	5	516

*** Profile podmiotów spełniających kryterium rybackości**

1. Uprawnieni do rybactwa, o których mowa w art. 4 ust. 1 ustawy z dnia 18 kwietnia 1985 r. o rybactwie śródlądowym, z wyłączeniem organu administracji publicznej wykonującego uprawnienia właściciela wody w zakresie rybactwa śródlądowego, jeżeli na obszarze objętym LSROR:

- a) nie mniejszym niż 1 ha prowadzą chów, hodowlę lub połowy ryb, skorupiaków, mięczaków lub innych organizmów żyjących w wodzie lub
- b) uzyskują z rocznego chowu lub hodowli ryb łososiowatych nie mniej niż 5 ton tych ryb

3. Podmioty, których siedziba lub miejsce zamieszkania znajduje się na obszarze objętym LSROR,

- a) prowadzące działalność w zakresie wykonywania rybołówstwa morskiego oraz
- b) osoby zatrudnione przez nie na podstawie umowy o pracę

6. Podmioty prowadzące działalność w zakresie przetwórstwa ryb, skorupiaków, mięczaków i innych organizmów wodnych, jeżeli siedziba albo miejsce zamieszkania tych podmiotów znajduje się na obszarze objętym LSROR

3. Wskazanie silnych i słabych stron, szans i zagrożeń obszaru objętego LSROR (analiza SWOT)

Analizę SWOT opracowano na podstawie diagnozy obszaru w szczególności opisu sytuacji społeczno-gospodarczej, uwarunkowań przyrodniczych, historycznych, przyrodniczych. Szczególne miejsce w analizie SWOT ma diagnoza sektora rybackiego. Przedstawiona analiza została opracowana po szerokich konsultacjach i debatach społecznych, w szczególności z przedstawicielami samorządów, sektora rybackiego, rybakami pracującymi na morzu, przetwórcami związanymi z sektorem i instytucjami obsługującymi sektor rybacki. Spotkania miały miejsce w dniach 10.11.2009 (UM Jastarnia) i 20.11.2009 (Dom Rybaka) Władysławowo. Efektem spotkania było wypracowanie analizy SWOT dla sektora rybackiego. Na pierwszym spotkaniu zidentyfikowano główne problemy sektora na obszarze LSROR. Pracowano nad wnioskami wynikającymi z diagnozy obszaru i analizy, z szczególnym uwzględnieniem problemów i potrzeb sektora rybołówstwa. Wypracowano wstępne propozycje cele ogólne i szczegółowe dla obszaru. W spotkaniu drugim w którym 30% składu uczestników stanowili przedstawiciele rybaków. Na spotkaniu grupami mieszkańców pracowano nad analizą SWOT (mocne, słabe strony obszaru, szanse, zagrożenia obszaru zależnego głównie od rybactwa). Analiza dotyczyła całego obszaru objętego strategią.

Tab. 18 Analiza SWOT

Analiza SWOT	
Mocne strony obszaru (siła wewnętrzna)	Słabe strony obszaru (słabość wewnętrzna)
<ul style="list-style-type: none"> • Powszechnie znany region turystyczny w sezonie letnim • Uprawianie rybołówstwa (wielopokoleniowość, tradycja, przywiązanie) • Wysoka atrakcyjność obszaru, którego głównym atutem jest: morze, plaże, walory przyrodniczo – krajobrazowe, rezerваты przyrody, pomniki przyrody • Trwała infrastruktura morska związana z rybołówstwem morskim: 4 porty i 11 przystani rybackich • Istniejące stocznie remontowe dla kutrów („Władek”, Jastarnia, Kuźnica) • Potencjał floty rybackiej - liczba kutrów (82 szt.) i łodzi rybackich (130szt.) na obszarze PÓLNOCNOKASZUBSKIEJ LOKALNEJ GRUPY RYBACKIEJ • Wysoka przedsiębiorczość mieszkańców • Funkcjonowanie małych firm, rodzinnych szybko dostosowujących się do zmieniających się warunków gospodarczych i politycznych • Duża ilość zabytków związanych z tradycjami rybackimi • Dziedzictwo kulturowe obszaru • Zmodernizowane zakłady przetwórcze w sektorze rybackim • Silna tożsamość kulturowa oraz spójność kulturowa, społeczna i ekonomiczna • Silna pozycja organizacji rybackich (Zrzeszenie Rybaków Morskich – organizacja producentów, Związek Rybaków Polskich, Organizacja Producentów Rybnych Władysławowo) • Wsparcie branżowe ze strony zaplecza naukowo-badawczego • Dostęp do atrakcyjnych zasobów lokalnych (bursztyn, ryba, torfy, wody mineralne, piasek, itp.), • Potencjalne uzdrowiska - Jurata, Jastrzębia Góra, 	<ul style="list-style-type: none"> • Krótki sezon turystyczny (lipiec – sierpień) • Brak spójnej kampanii promocyjnej obszaru poza sezonem turystycznym • Braki w infrastrukturze turystycznej (szczególnie małej), rekreacyjnej i sportowej) • Zaniedbania w zagospodarowaniu niektórych portów i przystani rybackich • Niska atrakcyjność zawodu rybaka (spadek zainteresowania, brak chętnych do nauki) • Brak kadry zarządzającej i oficerskiej w sektorze rybackim • Niskie wykształcenie rybaków ograniczające możliwość przekwalifikowania się • Starzejąca się flota rybacka • Brak wsparcia finansowego na budowę nowych kutrów • Brak zorganizowanego rynku sprzedaży produktów rybackich • Sezonowe prowadzenie działalności gospodarczej • Zagrożenie bankructwem zakładów przetwórczych z powodu braku ciągłości dostaw surowca rybnego • Niska jakość niektórych usług dla społeczeństwa (np. usług opieki zdrowotnej na obszarze PLGR) • Zły stan techniczny zabytków • Braki w dostępności do placówek społeczno-kulturalnych i niewystarczająca dostępność do atrakcyjnej oferty społecznej i kulturalnej, szczególnie dla dzieci i młodzieży • Problemy na rynku pracy (brak nowych miejsc pracy szczególnie dla osób znajdujących się w trudnej sytuacji z uwagi na zmiany sektorowe w rybołówstwie oraz innych osób zagrożonych wykluczeniem) • Niewystarczająca „wartość dodana” produktów wytwarzanych w oparciu o lokalne surowce
Szanse dla obszaru	Zagrożenia dla obszaru
<ul style="list-style-type: none"> • Rozwój obszaru w oparciu o walory przyrodnicze i kulturowe • Działalność na rzecz integracji sektora gospodarczego (w tym rybackiego), społecznego i publicznego • Trend rozwojowy dla małych firm zwłaszcza w kierunku obsługi ruchu turystycznego • Zwiększenie możliwości finansowania projektów dla beneficjentów innych niż gminy czy instytucje publiczne w oparciu o środki Unii Europejskiej • Rosnąca popularność (moda) na spędzanie wolnego czasu poza letnim sezonem turystycznym • Możliwości rozwoju infrastruktury społecznej, turystycznej, rekreacyjnej i kulturowej • Krajowe i regionalne programy aktywizacji terenów turystycznych • Nasilenie działań i programów ukierunkowanych na ochronę środowiska 	<ul style="list-style-type: none"> • Ucieczka młodych wykształconych ludzi • Wzrost osób w wieku nie produkcyjnym • Spadek aktywności społecznej, apatia, narastające konflikty • Niepewna polityka rybacka ze strony KE (wciąż zmieniające się przepisy) • Nieuregulowana ustawa o rynku rybnym, • Duże spożycie na rynku krajowym ryb importowanych głównie hodowanych • Niska świadomość konsumentcka • Wykorzystywanie organizacji ekologicznych do różnych działań przez grupy nacisku i tym sposobem wpływanie na świadomość ludzką • Wycofanie zbyt dużej ilości statków rybackich i jego skutki społeczno - gospodarcze • Zagrożenia ekologiczne (przesuwanie się stad ryb na północ z nieznanymi powodów; ocieplenie klimatu; migracje stad ławic; duże połowy paszowe przez statki skandynawskie)

<ul style="list-style-type: none">• Bliskość do trójmiasta, portów lotniczego i morskiego (dostępność komunikacyjna)• Możliwość wykorzystania wód geotermalnych i solanek• Wybudowana autostrada i powstające nowe połączenia komunikacyjne (drogowe, kolejowe, morskie, lotnicze)• Pozyskanie nowych rynków zbytu na produkty rybackie• Zrównanie szans rozwojowych z rybactwem a obszarze Unii Europejskiej• Możliwość zagospodarowania ryb pelagicznych	
---	--

Opracowanie własne w oparciu o wyniki konsultacji

4. Sporządzenie wniosków wynikających z opisu obszaru i z analizy SWOT, ze szczególnym uwzględnieniem problemów i potrzeb sektora rybactwa

Na obszarze Północnokaszubskiej Lokalnej Grupy Rybackiej po szerokich konsultacjach i uspołecznionej pracy nad LSROR, stwierdzić można, iż mieszkańcy „czekają” na możliwości dofinansowania, szczególnie: małej infrastruktury turystycznej, kompleksowych projektów odnowy miejscowości, środków na rozwój swoich firm oraz na rozwój inicjatyw społecznych. Na spotkania związane opracowaniem i konsultacjami związanymi z LSROR przychodziło wielu mieszkańców, żywo zainteresowanych finansowaniem aktywności społecznej i gospodarczej. Obszar objęty strategią jest znany w Polsce i wielu krajach jako region turystyczny, mający ugruntowaną markę. Walory przyrodnicze i stosunkowo dobrze rozwinięta noclegowa baza turystyczna przyciągają co roku rzesze turystów krajowych i zagranicznych, w szczególności zwolenników indywidualnych lub rodzinnych wczasów oraz miłośników sportów wodnych.

Przeprowadzona analiza działalności gospodarczej pozwala wyróżnić na obszarze PLGR trzy strefy aktywności, bardzo dobrej przedsiębiorczości: Jastarnia i Władysławowo, dobrej - Hel, Kosakowo, Puck-miasto oraz przeciętnej przedsiębiorczości (min. ze względu na charakter rolniczy) – gminy wiejskie: Puck, Krokowa, Wejherowo. Preferowanymi kierunkami rozwoju obszaru Północnokaszubskiej Lokalnej Grupy Rybackiej jest szeroko rozumiana turystyka. Aby podtrzymać dotychczasowe trendy zachęcające turystów krajowych i zagranicznych, zainteresowanych aktywnym wypoczynkiem, należy poprawić jakość obiektów służących do uprawiania sportów, aktywnego wypoczynku i rekreacji. Obiekty te służyć będą nie tylko turystom, lecz także mieszkańcom obszaru, poprawiać to będzie jednocześnie warunki i jakość ich życia.

Istnieje potrzeba wydłużenia sezonu turystycznego. Kluczem dla przedłużenia sezonu może być wzmocnienie marki obszaru, stworzenie oferty, która zachęci turystów do pobytu na obszarze poza okresem letnim. Dbłość o poprawę zagospodarowania miejscowości, poprawa jakości i dostępności do miejsc wypoczynku i rekreacji czy wreszcie rozpoczęcie działań mających doprowadzić do powstania uzdrowisk poprawi atrakcyjność obszaru i wzrost jego konkurencyjności w stosunku do innych o podobnym charakterze obszarów.

Z informacji uzyskanych z ankiet i podczas spotkań z mieszkańcami na obszarze PLGR podmioty prowadzące działalność gospodarczą to na ogół małe firmy, często rodzinne. Warto zauważyć, iż przypominają one w swej strukturze podmioty gospodarcze funkcjonujące w krajach bardziej rozwiniętych, gdzie ekonomia oparta jest także głównie na małych rodzinnych firmach zatrudniających do 5 osób. Firmy takie szybko się rozwijają i są bardzo elastyczne, także przy zmianie koniunktury gospodarczej. Rozwój mikro i małych firm przy wykorzystaniu lokalnego potencjału i zasobów może spowodować, iż obszar Lokalnej Strategii Rozwoju Obszarów Rybackich ma szansę stać się stabilny ekonomicznie. Kultura, zwyczaje i obrzędy tutejszej ludności kształtowały się pod silnym wpływem tradycji kaszubskich i morza. Przy tworzeniu zróżnicowanej oferty turystycznej należy wykorzystać bogate i wciąż żywe dziedzictwo kulturowe tych terenów, w tym tradycje rzemiosła i rękodzieła, charakterystyczne dla tego obszaru „dary i smaki morza” (w tym kulinarne), kultywowane zwyczaje oraz różne formy sztuki mające swe korzenie w bogactwie kultury kaszubskiej. Szczególne znaczenie należy nadać wyeksponowaniu wszystkiego, co wiąże się z specyfiką regionu, jej tradycjami rybackimi, tożsamością regionalną, zabytkami i historią Kaszub.

Od 2005 roku na obszarze objętym LSROR systematycznie spada stopa bezrobocia, z 10,8% do 4,1 % w 2008 roku. W 2009 roku, w szczególności w drugiej jego połowie sytuacja znacznie się pogorszyła. Liczba bezrobotnych wzrosła do 3396 osób, stopa bezrobocia na obszarze PLGR w dniu 30.11.2009 wynosiła już 9,5%. Na

obszarze objętym strategią w 2008 roku była bardzo dobra sytuacja na rynku pracy. Liczba zakładanych i funkcjonujących podmiotów gospodarczych była wysoka na całym obszarze. Sytuacja pogorszyła się w 2009 roku min. ze względu na likwidację stoczni w Gdyni oraz kryzys światowy. Ustalane centralnie niskie limity połowowe dla armatorów, złomowanie kutrów, ograniczone rynki zbytu na produkty rybackie mają także z roku na rok istotny wpływ na lokalny rynek pracy. Stanowiska pracy w branży turystycznej są w dużym stopniu związane z sezonem letnim, dodatkowo są uzależnione od koniunktury gospodarczej. Przy jej obniżeniu, zainteresowanie przyjazdem turystów może się obniżyć, co może spowodować obniżenie poziomu i jakości życia mieszkańców (co zaobserwowano w 2009 roku). Wymagane są zatem działania adresowane do osób bezrobotnych, w szczególności odchodzących z branży rybackiej (podnoszenia ich kwalifikacji zawodowych, zmiany zawodu) oraz do osób, których potencjał osobisty i posiadane zasoby umożliwiają podjęcie działalności gospodarczej. Sposobem na wsparcia dla tej grupy osób są szkolenia i doradztwo oraz wsparcie finansowe na utworzenie lub rozwój przedsiębiorstwa.

Najważniejsze problemy regionalnego rynku pracy to pojawiające się niedobory pracowników w niektórych branżach oraz ich wyjazdy w ramach zagranicznych migracji zarobkowych, co w przyszłości może stanowić barierę dla rozwoju regionalnej gospodarki. Często mamy do czynienia z problemem wyczerpywania się wykwalifikowanych zasobów pracy, co stanowi realne zagrożenie dla dalszego rozwoju gospodarczego.

Analizowany obszar charakteryzuje się wyjątkowymi cechami wskazującymi na możliwość dalszego rozwoju turystyki, w tym turystyki morskiej, aktywnej i uzdrowskiej: nadmorskie położenie, swoisty mikroklimat, uprzywilejowanie solarne, niezwykle korzystne warunki bioklimatyczne, unikatowe walory przyrodnicze i krajobrazowe. Zasoby te wymagają szczególnej dbałości o zachowanie przyrody w stanie nieskażonym, a także ochrony przed nadmiernym lub nieprzemyślanym wykorzystaniem. Zasoby kulturowe i historyczne, w tym zabytki architektoniczne, wzbogacają atrakcyjność obszaru, ale wiążą się z pilną koniecznością ich zabezpieczenia przed dalszym niszczeniem, przywróceniem ich dawnej świetności, oznakowaniem i często innym niż dotychczas wykorzystaniem (nowe funkcje). Infrastruktura turystyczna, wymaga dużych nakładów inwestycyjnych. Obszar PLGR pomimo doskonałych warunków do rozwoju turystycznego, nie w pełni wykorzystuje szanse związane z pojawiającymi się trendami w tej sektorze usług turystycznych. W większości niewyspecjalizowana oferta turystyczna, przeciętna jakość i ograniczona różnorodność usług turystycznych, brak dobrze przygotowanych produktów sieciowych oraz słaba promocja wpływa na znaczące obniżanie się konkurencyjności turystycznej regionu. Kreowanie nowych oraz wyposażenie istniejących, atrakcyjnych szlaków turystycznych w profesjonalną infrastrukturę turystyczną, wzbogaconą o usługi noclegowe, gastronomiczne, rekreacyjne i inne o wysokim standardzie, ułatwi budowanie sieciowych produktów turystycznych i ich komercjalizację, przez co wpłynie znacząco na wykorzystanie szans i mocnych stron dla ożywienia gospodarczego regionu.

Odrębność etniczna i tożsamość kulturowa mieszkańców stanowi ogromny atut i winna być wspierana, co przyczyni się także do turystycznego uatrakcyjnienia obszaru (obrzędy, zwyczaje, tradycje, kuchnia), integracji mieszkańców i wzmocnienia poczucia tożsamości lokalnej. Brak środków finansowych, brak ośrodków wsparcia mieszkańców i przedsiębiorstw oraz niski poziom wykształcenia wymagają podjęcia działań wspierających rozwój firm i powstawanie nowych. Uzupełnienie infrastruktury społecznej, poprawa estetyki miejscowości oraz wspieranie kultywowania tradycji i tożsamości wpłynąć będzie również na podniesienie konkurencyjności turystycznej obszaru. Oddolne planowanie rozwoju, z uwagi na doskonałą znajomość uwarunkowań przez mieszkańców, pozwoli na efektywne wykorzystanie wszystkich lokalnych zasobów - przyrodniczych, gospodarczych i ludzkich.

Analiza SWOT wykazała, że istotną barierą w dotychczasowym rozwoju obszaru był brak współpracy i integracji działań sektora gospodarczego, społecznego i publicznego. Utworzenie partnerstwa stwarza szansę zmiany tej sytuacji, jednak konieczne jest podjęcie działań i stosowanie mechanizmów sprzyjających i zachęcających różnych partnerów i różne sektory do wspólnego działania. Sytuacja demograficzna obszaru PLGR, w ramach której ¼ mieszkańców jest w wieku przedprodukcyjnym stanowi bardzo dobry punkt wyjścia dla wszelkiej aktywności społecznej, w szczególności aktywizowania i organizacji czasu dla ludzi młodych.

Warte podkreślenia jest to, że na obszarze działania Północnokaszubskiej Lokalnej Grupy Rybackiej działają trzy inicjatywy w oparciu zasady podejścia LEADER, Lokalne Grupy Działania: „Małe Morze”, „Kaszuńska Droga”, „Bursztynowy Pasaż”. Warto istniejące doświadczenie wykorzystać jako metodę rozwoju, środek do osiągnięcia zakładanych celów i ich realizacji oraz rozwijanie przez Lokalną Grupę Rybacką. Zasady dobrych praktyk partnerstwa, wdrażanie zasad partnerstwa trójsektorowego ze szczególnym uwzględnieniem sektora rybackiego to kierunki, środki dające wysokie prawdopodobieństwo skutecznego wdrażania LSROR. Jest to sposób budowania podstaw społeczeństwa obywatelskiego. W ramach takiej współpracy samorządy mają do spełnienia ważną rolę w zakresie poprawy stanu infrastruktury komunalnej oraz rozwoju infrastruktury turystycznej, rekreacyjno-sportowej i społeczno-kulturalnej. Dla podmiotów prowadzących działalność gospodarczą zarysowana wyżej koncepcja stwarza szansę podejmowania różnych rodzajów działalności gospodarczej, skoordynowanej z działaniami realizowanymi przez samorządy. Ich aktywność w tym zakresie przyczyni się głównie do utrzymania istniejących i stworzenia nowych miejsc pracy, a tym samym do złagodzenia skutków przemian w sektorze rybackim czy ucieczki ludzi młodych - wykształconych osób.

Sektor rybacki na obszarze PLGR jest istotnym elementem gospodarki morskiej, rybackiej regionu i kraju. Świadczy o tym bardzo wysoki, niespotykany w skali nadmorskich obszarów potencjał sektora rybackiego, do którego zaliczamy porty rybackie oraz przystanie rybackie, zakłady przetwórcze czy też osoby pracujące w sektorze.

Na obszarze Północnokaszubskiej Lokalnej Grupy Rybackiej stacjonuje prawie 60% stanu kutrów w województwie pomorskim i 40% wszystkich łodzi rybackich w województwie pomorskim. Na obszarze PLGR jest 17 przetwórci ryb to jest 1/3 wszystkich przetwórci w województwie. Sektor rybacki na obszarze Północnokaszubskiej Lokalnej Grupy Rybackiej pełni ponadto specyficzną i wyjątkową w skali kraju funkcję kulturotwórczą. Od stuleci prowadzona działalność rybacka pozostawiła liczne zabytki, miejsca pamięci, zwyczaje i obrzędy na trwałe wpisując się w kulturę regionu. Obszar ten był świadkiem wyjątkowych wydarzeń historycznych związanych z morzem.

Ważnym i pilnym zadaniem jest odwrócenie negatywnych trendów powodujących zanikanie sektora rybackiego, którego przyczyny to min. złomowanie kutrów, niskie limity połowowe. Sytuacja taka stwarza wiele problemów i napięć. Chociażby częściowe odwrócenie złych trendów na obszarze dotkniętym zmianami w sektorze rybackim ma być efektem realizacji strategii. Modernizacja istniejących portów i przystani zarówno w zakresie funkcji rybackiej, jak i turystycznej, sportowo – rekreacyjnej oraz obsługi ruchu pasażerskiego powinna stać się ważnym priorytetem dla wykorzystania dostępnych na ten cel funduszy. Program złomowania floty nie spowodował gwałtownego zwiększenia bezrobocia na obszarach nadmorskich, jednak w przypadku niektórych gmin, szczególnie uzależnionych od rybołówstwa może powodować powstanie problemów społecznych wynikających ze znacznego udziału osób związanych z sektorem rybackim w strukturze zatrudnienia. Sektor rybołówstwa z obszaru Lokalnej Grupy Rybackiej jest szczególnie uzależniony od kondycji zasobów dorsza (zwłaszcza stada wschodnio-bałtyckiego) oraz od zewnętrznych warunków tj. ustalanych na szczeblu Komisji Europejskiej rocznych limitów połowowych.

Połowry ryb takich jak dorsze, szproty, śledzie i stornie na obszarze PLGR wyniosły w latach 2005 – 2008 średnio rocznie od 35 do 85 % wszystkich łowionych ryb w województwie pomorskim. Głównie łowiono szproty 63-84% i dorsze 35-76 % oraz śledzie 37-61, stornie 20-63%.

Warto pamiętać, że niewielki udział w strukturze zatrudnionych mają osoby młode w wieku do 30 lat. Może to powodować trudności w zapewnieniu kontynuacji zawodu rybaka. Na obszarze PLGR liczne miejsca pracy są związane z przetwórstwem ryb. Zaobserwowano duży wzrost zatrudnienia w zakładach przetwórstwa rybnego w lata 2006 – 2008, z 780 osób do 1554, co pokazuje wysoki rozwój branży przetwórstwa ryb na obszarze PLGR.

Brak uporządkowania rynku pierwszej sprzedaży, brak efektywnych i skutecznych form sprzedaży bezpośredniej produktów rybackich to problem, który należy próbować rozwiązać lub częściowo ograniczyć. Temu także mają służyć planowane operacje w ramach strategii. Przedstawione podsumowanie wynikające z analizy sektora rybackiego na obszarze Północnokaszubskiej Lokalnej Grupy Rybackiej ukierunkowały działania w ramach LSROR na te zmierzające do poprawy konkurencyjności sektora rybackiego, jak również na wsparcie tworzenia nowych miejsc pracy poza sektorem rybackim. Rybacy, z jednej strony powinni uzyskać możliwość wsparcia na wzmocnienie swojej działalności. Natomiast jeśli zrezygnują z dotychczas prowadzonej działalności lub stracą miejsce pracy będą mieli możliwość wsparcia albo zmiany kwalifikacji zawodowych oraz zakładania nowych działalności w branży usługowej. Kulturowanie tradycji i historii rybackiej. Rybacy, ich rodziny to ważna grupa społeczna na tym obszarze. Poprawa jakości życia to ważny element ich egzystencji, codzienności. Na jakość życia składa się dostępność do wysokiej jakości usług, zadbanych miejsc do rekreacji i spędzania wolnego czasu, projekty związane zagospodarowania przestrzeni publicznej w miejscowościach. Planowane cele zostaną ukierunkowane na poprawę jakości życia.

Drugi obszar kierunkowy dotyczy wsparcia poziomu życia. Dotyczy to głównie wsparcia skierowanego na działalność gospodarczą. Kierunkowe cele główne mają służyć mieszkańcom. Powodzenie strategii będzie zależało od ich aktywności.

Trzecie kierunkowe wsparcie jest skierowane dla aktywizacji mieszkańców i ich integracji, wzmocnienia tożsamości i współpracy. Wszystkie zamierzenia są możliwe do realizacji, możliwe jest też zbudowanie efektywnego trójsektorowego partnerstwa.

Gwarancją realizacji przyjętych założeń w Lokalnej Strategii Rozwoju Obszarów Wiejskich jest **spójność przyrodniczo-geograficzną**. Obszar, na którym będzie realizowana Lokalna Strategia Rozwoju Obszarów Rybackich zaliczamy do Makroregionu Północne Pomorze Gdańskie. Obszar objęty oddziaływaniem Lokalnej Strategii Rozwoju Obszarów Rybackich obejmuje swym zasięgiem spójne obszary geograficzno-przyrodnicze Zatokę Pucką wraz z Półwyspem Helskim oraz wschodni obszar Północnego Pomorza Kaszubskiego.

Historyczną spójność określa m.in. morski charakter tego terenu – na tle pozostałych rejonów kraju - w latach 1928-1939 ustanowiono jednostkę samorządową określaną mianem Powiatu Morskiego, która funkcjonowała również po wojnie do roku 1951.

Spójność rybacka wyznaczona jest przez fakt, iż obszar LSROR od wieków jest miejscem wyjątkowej koncentracji ludzi zajmujących się połowami morskimi ich przetwórstwem oraz handlem rybnym.

Spójność społeczna to przede wszystkim „Kaszubskość obszaru” - od wieków mieszkańcami tej najbardziej na północ wysuniętej części Wybrzeża Bałtyku byli i są w większości Kaszubi „nordowi”.

5. Określenie celów ogólnych i celów szczegółowych LSROR, środków służących do osiągnięcia zakładanych celów które mogą uzyskać wsparcie w ramach wdrażania LSROR

5.1. Cele ogólne

5.2. Cele szczegółowe

Poniżej w formie tabelarycznej przedstawiono przyjęte przez Północnokaszubską Lokalną Grupę Rybacką cele ogólne i szczegółowe LSROR. Materiał opracowano na podstawie diagnozy obszaru, analizy SWOT i wynikających z opracowań wniosków. Ważnym etapem dla opracowania celów ogólnych i szczegółowych były konsultacje i debaty społeczne. Brali w nich udział przedstawiciele samorządów, organizacje pozarządowych i przedsiębiorców oraz w szczególności przedstawiciele sektora rybackiego, rybacy pracujący na morzu, przetwórcy związani z sektorem i instytucjami obsługującymi sektor rybacki, a także konsultanci z FAOW. Zróżnicowany skład uczestników warsztatów pozwolił uwzględnić w strategii potrzeby i propozycje różnych środowisk, dzięki czemu możliwe było uzyskanie powszechnej aprobaty lokalnej społeczności.

Wstępem do opracowania celów strategii było zidentyfikowanie głównych zasobów obszaru oraz czynników stanowiących bariery rozwoju. Na tej podstawie określono centralne problemy strategiczne i sformułowano podane niżej cele ogólne i szczegółowe. Kolejnym etapem prac nad opracowaniem strategii było zdefiniowanie środków służących osiągnięciu zakładanych celów. Definicje i rodzaje środków oraz rodzaje operacji służące do ich osiągnięcia przedstawiono w kolejnym rozdziale. Podstawowe debaty strategiczne dotyczące opracowania celów i środków odbyły się w dniach 10.11.2009 w sali obrad Urzędu Miasta Jastarnia i 20.11.2009 w Domu Rybaka we Władysławowie. Łącznie w omawianej w tym rozdziale sprawie miało miejsce 14 debat, spotkań i konsultacji⁷. Szczegółowo zostały one opisane w rozdziale 10.

Tab. 19 Cele LSROR

Cele ogólne	
1. Podniesienie jakości i poziomu życia mieszkańców poprzez wykorzystanie lokalnych zasobów	2. Aktywizacja społeczności lokalnej na obszarze objętym strategią
Cele szczegółowe	
1.1. Poprawa zagospodarowania przestrzeni publicznej, społecznej i rekreacyjno – sportowej	2.1. Wzmocnienie tożsamości i integracji społeczności „północnych kaszub”
1.2. Zachowanie atrakcyjności przyrodniczej obszaru zależnego od rybactwa	2.2. Promocja obszaru. kreowanie innowacyjnych form i kierunków promocji i współpracy
1.3. Poprawa dostępu i podniesienie jakości usług dla mieszkańców	2.3. Nabywanie wiedzy i umiejętności, pobudzenie mieszkańców do działania
1.4. Rozwój infrastruktury turystycznej	

⁷ Spotkania i konsultacje w sprawie miały miejsce: 16.10.2009/UM Władysławowo; 16.10.2009/Sala posiedzeń Miejskiego Zarządu Portu w Jastarni; 23.10.2009/UM Hel; 23.10.2009/Ratusz Puck; 06.11.2009/UG Kosakowo; 07.11.2009/UG Krokowa; 13.11.2009/UG Wejherowo; 01.12.2010; Spotkanie z Zarządem PLGR i członków Komitetu wyboru projektów - grupa konsultacyjna LSROR; 28.12.2009; Spotkanie z Zarządem PLGR i członków Komitetu wyboru projektów - grupa konsultacyjna LSROR; Cykl spotkań konsultacyjnych 20.01.2010; 26.01.2010; 2.02.2010 /UM Władysławowo/Spotkanie z Zarządem PLGR i członków Komitetu Wyboru Projektów - grupa konsultacyjna LSROR.

1.5. Poprawa konkurencyjności sektora rybackiego

1.6. Utrzymanie i tworzenie nowych miejsc pracy poza sektorem rybackim

Opracowanie własne

Opis celów szczegółowych

1.1. Poprawa zagospodarowania przestrzeni publicznej, społecznej i rekreacyjno – sportowej

Mieszkańcy są związani z konkretnym miejscem zamieszkania, miejscowością, osiedlem, osadą. Dana konkretna miejscowość związana jest z określoną przestrzenią publiczną (małą infrastrukturą), do której zaliczamy min.: przystanki komunikacji publicznej, chodniki, parkingi, place, ścieżki rowerowe, tereny zielone, parki, miejsca spacerowe, itp. Ich stan na obszarze PLGR jest różny, często wymaga odnowienia, rozbudowy lub tworzenia od postaw. Na obszarze realizacji strategii, remontu, modernizacji i wyposażenia wymagają obiekty pełniące funkcje społeczne, kulturalne, sportowe. Mieszkańcy podczas debat strategicznych podkreślali potrzebę poprawy dostępności do placówek społeczno-kulturalnych, rekreacyjnych, sportowych, lepszego dostępu do Internetu. Tym bardziej, że w sezonie turystycznym obiekty te pełnią podwójną funkcję dla mieszkańców i turystów. ***Cel szczegółowy będzie realizowany poprzez środek: inwestycje w jakość życia.***

1.2. Zachowanie atrakcyjności przyrodniczej obszaru zależnego od rybactwa

Jedną z kluczowych, silnych stron obszaru jest jego naturalna atrakcyjność, którego głównym atutem jest: morze, plaże i inne walory przyrodniczo – krajobrazowe, rezerwaty przyrody, pomniki przyrody. Przyroda wymaga ochrony i trwałego zabezpieczenia, w szczególności jeśli związana jest z tak dużym zainteresowaniem turystów. Ważna przy formułowaniu celu szczegółowego była koncepcja zrównoważonego rozwoju obszaru, ekorozwoju, (więcej na ten temat przedstawiono w rozdziale 6. wykazanie związku i spójności przyjętych w LSROR celów i środków). Inwestycje związane z melioracją w powiązaniu z rekultywacją i renaturyzacją zbiorników wodnych, ochrona morskich linii brzegowych to jeden z elementów jej ochrony. ***Cel szczegółowy będzie realizowany poprzez środek: inwestycje w jakość życia.***

1.3. Poprawa dostępu i podniesienie jakości usług dla mieszkańców

W debatach strategicznych mieszkańcy podnosili problem niskiej jakości świadczenia niektórych usług dla społeczności lokalnej. Jakość usług jest również szczególnie ważna w sezonie turystycznym. Ma to wpływ na atrakcyjność i konkurencyjność obszaru. W okresie pracy nad strategią przeprowadzono ankietę wśród mieszkańców, zebrane informacje wyraźnie wskazują na potrzebę wspierania dostępu i wzrostu jakości świadczonych usług dla mieszkańców i turystów dla zachowania i poprawy konkurencyjności obszaru. ***Cel szczegółowy będzie realizowany poprzez środek: wsparcie branży usług.***

1.4. Rozwój infrastruktury turystycznej

Zgodnie z informacjami podanymi w analizie SWOT mieszkańcy podkreślają wagę i znaczenie faktu, że obszar realizacji strategii to powszechnie znany region turystyczny w okresie letnim. W diagnozie wskazano na główne atuty obszaru do których zaliczamy: morze, plaże, walory przyrodnicze. Dodatkowo region charakteryzuje się wysoką przedsiębiorczością mieszkańców. Występuje duża ilość zabytków związanych z tradycjami rybackim, które są niedoinwestowane, często w złym stanie. Ponadto ważnym wyzwaniem dla podniesienia poziomu życia mieszkańców jest wydłużenie okresu przebywania turystów na obszarze, w szczególności zachęcenie do odpoczynku

poza sezonem. *Cel szczegółowy będzie realizowany poprzez środek: turystyka – wiodąca gałąź przedsiębiorczości lokalnej.*

1.5. Poprawa konkurencyjności sektora rybackiego /1.6. Utrzymanie i tworzenie nowych miejsc pracy poza sektorem rybackim

Argumentem za utworzeniem dwóch celów szczegółowych jest diagnoza sektora rybackiego, wnioski z diagnozy i analiza SWOT – wypracowana wspólnie z przedstawicielami rybaków i przedstawicielami obsługi sektora. Do podstawowych argumentów konieczności wsparcia sektora rybackiego na obszarze zaliczyć należy: powszechne, rodzinne uprawianie rybołówstwa od wielu pokoleń, istniejące tradycje uprawiania zawodu rybaka na obszarze strategii. Ważnym argumentem za inwestowaniem w sektor rybacki jest trwała infrastruktura morska związana z rybołówstwem, do której zaliczamy porty i przystanie rybackie. Nie bez znaczenia są istniejące stocznie remontowe, potencjał floty rybackiej - kutry i łodzie rybackie. Sektor rybacki składa się również z branży przetwórstwa ryb. Na niedomagania i słabości sektora składają się głównie zaniedbania w zagospodarowaniu niektórych portów i przystani rybackich, niska atrakcyjność zawodu rybaka, brak zorganizowanego rynku sprzedaży produktów rybackich, sezonowe prowadzenie działalności gospodarczej, zagrożenie bankrutem zakładów przetwórczych z powodu braku ciągłości dostaw surowca rybnego oraz liczne czynniki zewnętrzne (polityka rybacka UE). *Cel szczegółowy będzie realizowany poprzez środek: wsparcie sektora rybactwa.*

2.1. Wzmocnienie tożsamości i integracji społeczności „Północnych Kaszub”

Mieszkańcy oczekują, że poza trwałymi infrastrukturalnymi projektami oraz wsparciem działalności gospodarczej w ramach strategii zaistnieją możliwość organizowania i rozwijania aktywności społecznej mieszkańców, działalności kulturalnej oraz innych form oddolnej inicjatywy. Festyny, imprezy plenerowe, konkursy, ożywienie miejsc rekreacji i sportu. Wymienione i inne podobnego typu aktywności mają się przyczynić do wzmocnienia tożsamości i integracji społeczności lokalnej. Szczególną rolę ma do odegrania społeczność bezpośrednio związana z sektorem rybackim. *Cel szczegółowy będzie realizowany poprzez środek: od wiedzy i umiejętności do integracji i partnerstwa.*

2.2. Promocja obszaru. Kreowanie innowacyjnych form i kierunków promocji i współpracy

Wskazane jest wypracowanie w ramach obszaru objętego strategią spójnej kampanii promocyjnej, związanej z turystką aktywną oraz wypromowanie i zachęcanie turystów to spędzania wolnego czasu poza sezonem letnim. Poszukiwane będą również nowe, innowacyjne formy promocji obszaru i jego zasobów. *Cel szczegółowy będzie realizowany poprzez środek: od wiedzy i umiejętności do integracji i partnerstwa.*

2.3. Nabywanie wiedzy i umiejętności, pobudzenie mieszkańców do działania

Ze względu na brak kadry zarządzającej i oficerskiej w sektorze rybackim oraz niskie wykształcenie rybaków ograniczające możliwość przekwalifikowania się istnieje konieczność podejmowania działań zmieniających zaistniała sytuacje. Cel szczegółowy realizowany poprzez kursy, szkoleniach, studiach, stażach oraz inne formy kształcenia. Ponadto dla skutecznego wykorzystania środków Lokalna Grupa Rybacka uzyska możliwość adresowania oferty szkoleniowej dla przedsiębiorców podejmujących działalność gospodarczą, szczególnie w zakresie związanym z turystyką, rekreacją i wypoczynkiem, animatorów życia społeczno-kulturalnego, itp. animatorów sportu i aktywnego wypoczynku, czy tematycznie związane z historią obszaru objętego strategią, lub inne w zależności od potrzeb. *Cel szczegółowy będzie realizowany poprzez środek: od wiedzy i umiejętności do integracji i partnerstwa.*

5.3. Środki służące do osiągnięcia zakładanych celów

5.4. Rodzaje operacji, które mogą uzyskać wsparcie

W wyniku przeprowadzonych debat z udziałem członków Północnokaszubskiej Lokalnej Grupy Rybackiej oraz szerszych konsultacji z mieszkańcami obszaru zdefiniowano środki służące osiągnięciu zakładanych celów LSROR.

Poniżej, przedstawiono środki, służące do osiągnięcia zakładanych celów, następnie dokonano opisu środków i możliwych do realizacji operacji. Zostały one sformułowane podczas wspomnianych wcześniej warsztatów strategicznych, oraz zebranych ankiet (**więcej patrz rozdział 10**). Dla każdego środka określono rodzaje operacji możliwych do realizacji przez mieszkańców z obszaru objętego strategią. Przedstawiono również rodzaje działań podejmowanych przez Północnokaszubską Lokalną Grupę Rybacką związane z aktywizacją mieszkańców, w tym projekty współpracy o zasięgu regionalnym i międzynarodowym.

CEL OGÓLNY 1. PODNIESIENIE JAKOŚCI I POZIOMU ŻYCIA MIESZKAŃCÓW POPRZEZ WYKORZYSTANIE LOKALNYCH ZASOBÓW

CELE SZCZEGÓŁOWE					
1.1. Poprawa zagospodarowania przestrzeni publicznej, społecznej i rekreacyjno - sportowej	1.2. Zachowanie atrakcyjności przyrodniczej obszaru zależnego od rybactwa	1.3. Poprawa dostępu i podniesienie jakości usług dla mieszkańców	1.4. Rozwój infrastruktury turystycznej	1.5. Poprawa konkurencyjności sektora rybackiego	1.6. Utrzymanie i tworzenie nowych miejsc pracy poza sektorem rybackim
ŚRODKI					
1. Inwestycje w jakość życia		2. Wsparcie branży usług	3. Turystyka – wiodąca gałąź przedsiębiorczości lokalnej	4. Wsparcie sektora rybactwa	



CEL OGÓLNY 2. AKTYWIZACJA SPOŁECZNOŚCI LOKALNEJ NA OBSZARZE OBJĘTYM STRATEGIĄ

CELE SZCZEGÓŁOWE		
2.1. Wzmocnienie tożsamości i integracji społeczności „Północnych Kaszub”	2.2. Promocja obszaru. Kreowanie innowacyjnych form i kierunków promocji i współpracy	2.3. Nabywanie wiedzy i umiejętności, pobudzenie mieszkańców do działania
ŚRODEK		
5. Od wiedzy i umiejętności do integracji i partnerstwa		

Opis środków i możliwych do realizacji operacji

Środek: 1. Inwestycje w jakość życia

Ogólna charakterystyka środka

Działania w tym zakresie będą dotyczyć dziedzin, w których braki i zaniedbania są szczególnie odczuwane przez mieszkańców. Zgodnie z ich propozycjami wsparciem będą przede wszystkim objęte projekty mające na celu poprawę sytuacji w zakresie zagospodarowania przestrzeni publicznej, dotyczyć będzie to projektów kompleksowego zagospodarowania miejscowości, obiektów pełniących funkcje społeczno-kulturalne oraz projekty dotyczące obiektów sportowo-rekreacyjnych. Jakość życia to również ochrona środowiska. Obszar PLGR jest jednym z cennych regionów przyrodniczym w województwie pomorskim. Dlatego możliwe do realizacji operacje w ramach środka mogą być związane z zabezpieczeniem i ochroną cennych walorów. Dotyczyć to może szeroko rozumianych melioracji, racjonalnego zagospodarowania zasobami wodnymi, regulacji linii brzegowej, szlaków wodnych, różnorodności biologicznej i gatunków chronionych, zachowania i zabezpieczenia obszarów objętych szczególnymi formami ochrony przyrody, w tym obszarów Natura 2000.

Cele szczegółowe, które są realizowane przez dany środek:

- 1.1. Poprawa zagospodarowania przestrzeni publicznej, społecznej i rekreacyjno – sportowej
- 1.2. Zachowanie atrakcyjności przyrodniczej obszaru zależnego od rybactwa

Rodzaje operacji, które mogą być dofinansowane w ramach środka: inwestycje w jakość życia

1. Odnowienie miejscowości i małych osad rybackich z obszaru realizacji LSROR przez realizację różnorodnych kompleksowych projektów w zakresie np.:

- remontu, odnowienia, budowy, przebudowy, zagospodarowania - chodników, parkingów, placów, ścieżek rowerowych, terenów zielonych, parków, miejsc spacerowych, elewacji budynków,
- remontu, budowy, przebudowy, wyposażenia, zagospodarowania, budynków, obiektów publicznych, miejsc do rekreacji, obiektów świadczących usługi turystyczne, miejsc spotkań pełniących funkcje społeczno-kulturalne (świetlice), sportowe do gry w piłkę nożną, siatkówkę, koszykówkę, lekkiej atletyki, przykładowe typy operacji (projektów):
- remont budynków i/lub pomieszczeń gospodarczych wraz z zagospodarowaniem otoczenia z przeznaczeniem na funkcje kulturalne
- remont latarni morskich położonych na terenie PLGR w celu udostępnienia ich zwiedzającym lub dla podniesienia ich atrakcyjności
- utworzenie przestrzeni rekreacyjnej nad Zatoką Pucką z strefami aktywności: ogród botaniczny; ogród „cztery pory roku”; pola aktywności ruchowej; utworzenie bazy socjalnej
- budowa amfiteatru wraz z zapleczem technicznym i socjalnym
- budowa, remont, wyposażenie toalet publicznych w przejściach na plażę z funkcją obsługi osób niepełnosprawnych
- zagospodarowanie terenów zależnych od rybactwa poprzez umożliwienie dodatkowych źródeł dochodu z turystyki (drogi brukowane i oświetlenie ulic)
- poprawa bezpieczeństwa w miejscowościach na obszarze PLGR (budowa chodników i instalacja oświetlenia ulic)
- utworzenie zintegrowanej sieci ścieżek dydaktyczno – przyrodniczych
- kompleksowa modernizacja domów kultury
- wielofunkcyjne wykorzystanie istniejącego boisk sportowych poprzez wprowadzenie zadaszenia
- utworzenie kompleksów rekreacyjno-sportowy (bowling, lodowisko, muszla koncertowa)
- przygotowanie kompleksu klasztorowego do obsługi ruchu turystycznego poprzez zagospodarowanie parkingów oraz odnowienie części obiektu w celu dostępu dla niepełnosprawnych osób
- stworzenie miejsc na terenach wiejskich, w tym świetlic, boisk, umożliwiających aktywne spędzanie czasu dzieciom i młodzieży, rewitalizacja kompleksu rekreacyjno-wodnego

2. Poprawa funkcjonowania transportu publicznego przez budowę, przebudowę, remont lub odbudowę obiektów małej architektury służących wykonywaniu działalności związanej z tym transportem, przykładowe

typy operacji (projekty):

- remont przystanków autobusowych wraz z zagospodarowaniem ich otoczenia na obszarze LSROR
- budowa wiat autobusowych zgodnych z architekturą regionalną, wyposażonych w tablice ogłoszeń

3. Adaptacja i wyposażenie miejsc, w których świadczy się usługi dostępu do Internetu, przykładowe typy operacji (projekty):

- system dostępu do usług multimedialnych szerokopasmowych – hot spot Internet, TV kablowa, monitoring
- Internet szerokopasmowy dostępny dla każdego mieszkańca obszaru oddziaływania LSROR

4. Inwestycje melioracyjne związane z rekultywacją, w tym renaturyzacją i utrzymaniem zbiorników wodnych (z wyłączeniem inwestycji melioracyjnych dotyczących obiektów chowu i hodowli), przykładowo:

- rekultywacja basenu portowego uregulowanie ujścia rzeki Piaśnicy poprzez zabezpieczenie wschodniej wydmy wraz z uregulowaniem systemu rowów melioracyjnych

5. Inwestycje melioracyjne związane z ochroną przeciwpowodziową (z wyłączeniem inwestycji melioracyjnych dotyczących obiektów chowu i hodowli), przykładowo:

- uregulowanie ujścia rzeki Piaśnicy wraz z uregulowaniem systemu rowów melioracyjnych
- budowa zabezpieczenia przeciwpowodziowego od strony zachodniej portu w Jastarni

6. Inwestycje melioracyjne związane z regulacją możliwości retencyjnych wód poprzez program małej retencji (z wyłączeniem inwestycji melioracyjnych dotyczących obiektów chowu i hodowli)**7. Inwestycje melioracyjne związane z racjonalnym gospodarowaniem zasobami wodnymi (z wyłączeniem inwestycji melioracyjnych dotyczących obiektów chowu i hodowli)****8. Inwestycje melioracyjne związane z ukształtowaniem trasy regulacyjnej linii brzegowej (z wyłączeniem inwestycji melioracyjnych dotyczących obiektów chowu i hodowli), przykładowo:**

- oczyszczanie i odmulanie stawów i zbiorników wodnych w celu utrzymania lub poprawy atrakcyjności regionu
- operacje związane z modernizacją i tworzeniem nowych obiektów służących ochronie środowiska i gospodarce wodnej
- operacje poprawiające jakości wód w zbiornikach wodnych oraz rzekach, a także wszelkie działania przyczyniające się do poprawy stanu środowiska naturalnego
- ochrona linii brzegowej rekultywacja plaż publicznych

9. Budowa, odbudowa lub zabezpieczenie szlaków wodnych, przykładowo:

regulacja możliwości retencyjnych wód poprzez program małej retencji

10. Zachowanie różnorodności biologicznej i gatunków chronionych**11. Zachowanie i zabezpieczenie obszarów objętych szczególnymi formami ochrony przyrody, w tym Natura 2000, przykładowo:**

- Budowa reaktora biologicznego i komory osadzania osadów w stawie stabilizacyjnym nr 1 wraz z infrastrukturą towarzyszącą dla zwiększenia produkcji planktonu rozwielitkowego do produkcji narybku oraz poprawa środowiska przyrodniczego na obszarze Natura 2000
- Zabezpieczenie zbocza „Wąwozu Rudnika” przed podmywaniem
- Przywrócenie walorów przyrodniczo - krajobrazowych rezerwatu przyrody „Słone Łąki”

12. Realizacja wydarzeń kulturalnych związanych z obszarem objętym LSROR**13. Działania aktywizujące lokalne społeczności****Środek: 2. Wsparcie branży usług****Ogólna charakterystyka środka**

W debatach strategicznych mieszkańcy podnosili potrzebę podniesienia jakości usług, w szczególności dotyczyło to poprawy świadczenia opieki zdrowotnej, rehabilitacji. Inne zgłaszane propozycje związane były np. z utworzeniem ośrodka leczenia otyłości, świadczenia konkretnych usług rehabilitacyjnych dla rybaków morskich. Zebrane ankiety wskazały wiele potrzeb, w zakresie handlu detalicznego, wyżywieniem, sportu, rozrywki i rekreacji. Środek skierowany jest do wszystkich mieszkańców na obszarze objętym strategią rozwoju. Zgodnie ze specyfiką programu operacyjnego krąg beneficjentów co do zasady jest możliwie szeroki, zaliczmy do nich jednostki samorządu terytorialnego, organizacje pozarządowe, przedsiębiorców, jak również osoby fizyczne obszaru objętego strategią. W ramach środka realizowane będą mogły być projekty skierowane do osób odchodzących z sektora rybackiego. Powinno to poprawić dostępność usług, wzmocnić ich jakość i stworzyć nowe możliwości pozyskiwać dodatkowych źródeł dochodu.

Cel szczegółowy, który jest realizowany przez dany środek:

1.3. Poprawa dostępu i podniesienie jakości usług dla mieszkańców

Rodzaje operacji, które mogą być dofinansowane w ramach środka: **wsparcie branży usług**

1. Podejmowanie lub rozwój działalności gospodarczej w zakresie konserwacji i naprawy pojazdów samochodowych

2. Podejmowanie i rozwój działalności gospodarczej w zakresie naprawy i konserwacji statków i łodzi

3. Podejmowanie lub rozwój działalności gospodarczej w zakresie handlu detalicznego, (z wyłączeniem handlu pojazdami samochodowymi) przykładowo:

- modernizacja sklepu rybnego
- rozwój działalności gospodarczej poprzez wprowadzenie innowacyjnych rozwiązań (zakup urządzeń, maszyn)

4. Podejmowanie lub rozwój działalności gospodarczej w zakresie usług związanych z wyżywieniem, przykładowo:

- budowa i adaptacja obiektu do prowadzenia gospody regionalnej w szczególności do serwowania potraw regionalnych i uwzględniającej lokalną tradycję
- prowadzenie małej gastronomii w otoczeniu rekwizytów nawiązujących do lokalnej kultury. Gastronomia ściśle związana z tradycjami rybackimi.

5. Podejmowanie lub rozwój działalności gospodarczej w zakresie doradztwa w dziedzinie informatyki (oprogramowanie) oraz działalności powiązanych

6. Podejmowanie lub rozwój działalności gospodarczej w zakresie prawnym, rachunkowo-księgowym i doradztwa podatkowego

7. Podejmowanie lub rozwój działalności gospodarczej w zakresie architektury i inżynierii, badań i analiz technicznych

8. Podejmowanie lub rozwój działalności gospodarczej w zakresie opieki zdrowotnej, przykładowo:

- tworzenie gabinetu rehabilitacyjnego dla mieszkańców
- wzmocnienie i poszerzenie oferty salonu kosmetycznego poprzez zakup specjalistycznego sprzętu służącego zabiegom kosmetycznym
- utworzenie stacjonarnego ośrodka leczenia otyłości i uzależnień, tworzenie turystyki medycznej (rozbudowa ośrodka, stworzenie bazy noclegowej dla ośrodka oraz wyposażenie w niezbędny sprzęt)
- usługi rehabilitacji dla osób zatrudnionych w sektorze rybactwa

9. Podejmowanie lub rozwój działalności gospodarczej w zakresie sportu, rozrywki i rekreacji, przykładowo:

- utworze klubu spotkań dla mieszkańców pełniącego funkcję społeczno – kulturalną. Prowadzenie działalności gospodarczej w zakresie utworzenia klubu fitness, zakup sprzętu do ćwiczeń siłowych i aerobowych, adaptacja pomieszczeń, bufet z chłodnymi napojami, utworzenie kawiarenki, prysznic, mini plac zabaw dla dzieci z opieką
- **utworzenie centrum sportów plażowych i boiska spotkań plażowych, zaplecza socjalno-sanitarnego, zakup trybun**
- zakup jachtu pełnomorskiego do celów szkoleniowych dla całych rodzin, klas, grup
- propagowanie żeglarstwa jako sposobu wychowania młodzieży
- utworzenie miejsc aktywnego wypoczynku dla całych rodzin np. budowa całorocznego sztucznego lodowiska

10. Podejmowanie lub rozwój działalności gospodarczej w zakresie naprawy i konserwacji komputerów i artykułów użytku osobistego i domowego

11. Podejmowanie lub rozwój działalności gospodarczej w zakresie robót wykończeniowych, przykładowo:

- rozszerzenie działalności firmy w dziedzinie izolacji fundamentów, murów, budowli hydrotechnicznych, domów, hoteli i pensjonatów

Środek: 3. Turystyka – wiodąca gałąź przedsiębiorczości lokalnej

Ogólna charakterystyka środka

Lokalna gospodarka obszaru objętego strategią opiera się w dużej mierze na turystyce, dzięki której podtrzymują również swoją żywotność ekonomiczną osoby związane z sektorem rybackim. Zebrano podczas spotkań z mieszkańcami i w debatach nad LSROR wiele postulatów, która są podstawą do określenia tego środka. Istotnym uzupełnieniem potrzeb możliwych do realizacji były ankiety przeprowadzone wśród mieszkańców. Uspołecznienie

pracy ukierunkowało zapisy dotyczące rodzajów potrzebnych do realizacji projektów (operacji) na terenie realizacji strategii.

Podniesienie atrakcyjności turystycznej obszaru może nastąpić poprzez odnowę obiektów związanych z dziedzictwem kulturowym i historycznym północnych Kaszub, tworzeniem miejsc kultywujących tradycje i obyczaje w szczególności związane z rybactwem. W tym kontekście szczególnej dbałości wymagają obiekty wpisane do rejestru lub objętych ewidencją zabytków. Markę turystyczną obszaru można podnieść również poprzez eliminowanie barier architektonicznych dla osób niepełnosprawnych. Środek przyczyni się do wzmocnienia konkurencyjności i poziomu życia mieszkańców obszaru. Obszar jest w szczególny sposób uprawniony do rozwoju turystyki. Poprzez operacje będzie możliwe poprawienie małej infrastruktury turystycznej.

Cel szczegółowy, który jest realizowane przez dany środek:

1.4. Rozwój infrastruktury turystycznej

Rodzaje operacji, które mogą być dofinansowane w ramach środka: **turystyka – wiodąca gałąź przedsiębiorczości lokalnej**

1. Budowa, remont, przebudowa, rozbudowa małej infrastruktury turystycznej, towarzyszącej, rybackiej dla: przystani, w tym przystani jachtowych (mariny), wypożyczalni sprzętu wodnego, kąpielisk, punktów widokowych, miejsc wypoczynkowych i biwakowych, tras turystycznych, pomostów pływających, łowisk dla wędkarzy, innych miejsc aktywnego wypoczynku, mola, tarasów spacerowych, punktów informacji turystycznej. Budowa, remont lub przebudowa ścieżek i dróg dojazdowymi do miejsc objętych inwestycją dotycząca małej infrastruktury turystycznej i towarzyszącej, przykładowe typy operacji (projektów):

- odnowienie elewacji budynku, usunięcie starego i położenie nowego pokrycia dachowego
- adaptacja terenu wokół posesji, parkingu, wiat na potrzeby działalności turystycznej
- projekty umożliwiające przedłużenia sezonu turystycznego, poszerzenia usług około turystycznych
- budowa, remont, przebudowa, rozbudowa warsztatu naprawy i konserwacji jachtów oraz hangaru miejsc postojowych dla sprzętu pływającego
- budowa sanitariatów przy dojazdach do plaż nadmorskich i kąpielisk
- budowa punktów widokowych wraz ze ścieżką rowerową na odcinku łączącym molo spacerowe z portem rybackim
- udostępnienie dla turystów i wzrost atrakcyjności miejsc spacerowych poprzez budowę miejsc wypoczynku i sanitariatów wraz z otoczeniem w jego sąsiedztwie
- budowa promenady wraz z miejscami do wypoczynku
- budowa marin żeglarskich
- budowa szlaku pieszo-rowerowego oddzielającego miejscowość od lasu i wydmy, stanowiącego zarazem pas przeciwpożarowy
- oznakowanie regionalne miejsc oraz samych miejscowości na obszarze działania PLGR budowa obiektów sanitarnych obsługi ruchu turystycznego na plażach

2. Budowa, remont, modernizacja, wyposażenie, obiektów związanych z dziedzictwem kulturowym i historycznym północnych Kaszub (muzeów, izb regionalnych, galerii, izb pamięci, skansenów).

3. Tworzenie miejsc kultywujących sztukę, rzemiosło, tradycje, historię, obyczaje w szczególności związane z rybactwem (dotyczy muzeów, izb regionalnych, izb pamięci, galerii, skansenów), przykładowo:

- konserwacja i renowacja eksponatów, zagospodarowanie terenu wokół obiektu
- prezentacja rzemiosła, sztuki i obyczajów Północnych Kaszub
- budowa pomnika rybaka. Utworzenie skansenu skutniczego
- utworzenie izb pamięci dla zasłużonych mieszkańców
- wykup i odbudowa starej chaty rybackiej i utworzenie w niej izby regionalnej i skansenu budowa wieży widokowej z funkcją Muzeum Rybołówstwa

4. Modernizacja, remont, odbudowa, przebudowa obiektów wpisanych do rejestru lub objętych ewidencją zabytków dla utworzenia stref aktywności twórczej, ekspozycji muzealnej, galerii sztuki nowoczesnej, obszarów edukacji, aktywności kulturalnej, bazy socjalnej, przykładowo:

- rekonstrukcja chaty rybackiej wraz z częścią gospodarczą z przeznaczeniem na muzeum regionalne
- zabezpieczenie zabytkowych kaplic i kościołów
- restauracja obiektów zabytkowych w na obszarze LSROR
- odnowienie pomników i kapliczek jako obiektów kultu i dziedzictwa regionalnego

5. Eliminowanie barier architektonicznych przez budowę, remont, przebudowę, rozbudowę modernizację obiektów turystycznych i rekreacyjno-sportowych dla osób niepełnosprawnych

- 6. Renowacja, zabezpieczenie i oznakowanie kąpielisk
- 7. Zabezpieczenie i oznakowanie pomników przyrody
- 8. Badania dotyczące turystyki na obszarze objętym LSROR
- 9. Realizacja wydarzeń promujących walory turystyczne obszaru objętego LSROR

Środek: 4. Wsparcie sektora rybnactwa

Ogólna charakterystyka środka

Bardzo ważnym zadaniem w ramach LSROR jest dywersyfikacja zatrudnienia i działalności gospodarczej osób pracujących w sektorze rybnackim oraz branżach z nim związanych. Jest to jedno z podstawowych zadań minimalizujące negatywne skutki zmian w sektorze rybnackim, w szczególności dotyczące trwałego wycofania statków rybnackich z wykonywania rybołówstwa oraz utraty z tego powodu miejsca pracy. Poprzez omawiany środek - wsparcie sektora rybnactwa - będzie istniała możliwość utworzenia lub znalezienie przez osoby dotknięte zmianami strukturalnymi w sektorze rybnackim innych miejsc pracy poza sektorem rybnackim, w szczególności związanych z turystyką oraz usługami na rzecz turystów, nie wykluczając jednak dalszego prowadzenia działalności w sektorze rybnackim. Środek ma wspierać inwestycje zmierzające do zróżnicowania zatrudnienia na obszarze objętym realizacją LSROR w drodze tworzenia dodatkowych miejsc pracy poza sektorem rybnactwa.

Ważną branżą w ramach sektora rybnackiego jest przetwórstwo ryb. Jak wynika z diagnozy niektóre przedsiębiorstwa skorzystały już z wsparcia w ramach środków z Funduszy Strukturalnych. Jednak potrzeby są nadal duże. Od żywotności ekonomicznej branży przetwórstwa zależy utrzymanie ważnego fragmentu lokalnego rynku pracy. Dlatego tak ważne jest wspieranie przetwórstwa i utrzymanie jego konkurencyjności.

Obszar PLGR jest związany jest z nieprzewidywalnymi warunkami klimatycznymi. Należy być przygotowanym na występowanie klęsk żywiołowych. W ramach środka zabezpieczono fundusze na zabiegi związane z usuwaniem szkód powstałych w wyniku klęsk żywiołowych oraz odtworzenie pierwotnego stanu środowiska tych obszarów, remont lub odbudowę budynków lub budowli wraz z instalacjami i urządzeniami technicznymi, związanych z prowadzeniem działalności rybnackiej.

Ważne jest określenie kto jest uprawniony do ubiegania się o wsparcie w ramach tego środka. Zaliczamy do nich osoby fizyczne i prawne prowadzące działalność na obszarze objętym LSROR w zakresie chowu lub hodowli ryb, uprawnione do rybnactwa, o którym mowa w art. 4 ust. 1 ustawy z dnia 18 kwietnia 1985 r. o rybnactwie śródlądowym. Ponadto są to:

- osoby fizyczne i prawne prowadzące działalność na obszarze objętym LSROR w zakresie którym wydano zezwolenie na prowadzenie chowu lub hodowli ryb w polskich obszarach morskich na podstawie przepisów o rybołówstwie, lub przetwórstwa, obrotu produktów rybołówstwa lub akwakultury lub unieszkodliwiania odpadów wytwarzanych w sektorze rybnackim, lub związanym z obsługą sektora rybnackiego, w szczególności produkcją, konserwacją lub naprawę sprzętu służącego prowadzeniu działalności połowowej.
- osoby fizyczne i prawne prowadzące działalność na obszarze objętym LSROR które są armatorem statku rybnackiego o polskiej przynależności, na który została wydana licencja połowowa i licencja ta nie została zawieszona albo cofnięta, którego port macierzysty znajduje się na obszarze objętym LSROR.
- podmioty które uzyskały pomoc z tytułu trwałego wycofania statku rybnackiego w ramach działania 1.1. lub działania 1.2. Sektorowego Programu Operacyjnego „Rybołówstwo i przetwórstwo ryb 2004-2006” i zamieszkuje albo posiada siedzibę na obszarze gmin objętych LSROR.
- osoby fizyczne zamieszkałe na obszarze gmin objętych LSROR które utraciły miejsce pracy w wyniku trwałego zaprzestania działalności połowowej przy użyciu statku rybnackiego.

Cele szczegółowe, które są realizowane przez dany środek:

1.5. Poprawa konkurencyjności sektora rybackiego

1.6. Utrzymanie i tworzenie nowych miejsc pracy poza sektorem rybackim

Rodzaje operacji, które mogą być dofinansowane w ramach środka: **wsparcie sektora rybactwa**

1. Budowa, przebudowa lub rozbiórka obiektów służących do prowadzenia działalności gospodarczej, przykładowo:

- budowa i adaptacja miejsca świadczącego usługi kosmetyczne „SPA” – gabinet kosmetyczny oraz jego wyposażenie, utworzenie gabinetu masażu oraz jego wyposażenie
- budowa, rozbudowa i modernizacja istniejących domków letniskowych i pomieszczeń służących do celów turystycznych
- budowa kompleksu gastronomicznego: kuchni, jadalni i magazynów kuchennych, budowa sali konferencyjnej, budowa pokoi gościnnych
- rozbiórka części budynku grożącego zawaleniem
- budowa lub przebudowa istniejącego obiektu na potrzeby rozszerzenia działalności firmy w zakresie remontów i napraw łodzi i jachtów turystycznych
- budowa przedszkola budowa pensjonatu z pokojami gościnnymi

2. Podejmowanie i rozwój działalności gospodarczej w zakresie naprawy i konserwacji statków i łodzi

3. Zagospodarowanie terenu, na którym ma być prowadzona działalność gospodarcza, przykładowo:

- zagospodarowanie działki służącej celom turystycznym, innej działalności gospodarczej

4. Wyposażenie obiektów służących do prowadzenia działalności gospodarczej w zakresie niezbędnym do prowadzenia tej działalności, przykładowo:

- wyposażenie warsztatu szkutniczego (zakup maszyn i elektronarzędzi, instalacje ogrzewania pomieszczenia, budowa wiat, miejsca przechowywania materiału szkutniczego, budowa pomieszczeń socjalnych, sanitarnych, pomieszczeń gospodarczych na potrzeby prowadzonej działalności)
- modernizacja istniejącego i zakup nowego sprzętu wodnego i sportowego
- zakup sauny fińskiej
- wyposażenie pensjonatu (pokoje, łazienki, aneksy kuchenne) utworzenie wypożyczalni jachtów, łodzi rybackich i kutrów

2. Unieszkodliwianie odpadów pochodzących z rozbiórki, przykładowo:

utyliczacja eternitu – wymiana dachu

5. Remont i adaptacja statku rybackiego do prowadzenia działalności gospodarczej poza sektorem rybackim, przykładowo:

- prowadzenie działalności gospodarczej w zakresie morskich przewozów turystyczno - krajoznawczych przygotowanie jednostki pływającej do przewozu turystów

6. Tworzenie i rozwój systemów sprzedaży bezpośredniej produktów rybactwa, przykładowo:

- organizacja bezpośredniej sprzedaży ryb w porcie rybackim i bezpośrednio z burty
- inwestycje polepszające warunki przechowywania produktów rybactwa rozwój i wprowadzanie na rynek produktów rybactwa o podwyższonej wartości np.: tradycyjnych, regionalnych

13. Zabiegi związane z usuwaniem szkód powstałych w wyniku klęsk żywiołowych lub przemysłowych w wodach śródlądowych i morskich oraz odtworzenie pierwotnego stanu środowiska tych obszarów

14. Remont lub odbudowa budynków lub budowli wraz z instalacjami i urządzeniami technicznymi, związanych z prowadzeniem działalności rybackiej, uszkodzonych lub zniszczonych w wyniku klęski żywiołowej w rozumieniu art. 3 ust. 1 pkt. 1 ustawy z dnia 18 kwietnia 2002 o stanie klęski żywiołowej lub ich wyposażenie w zakresie niezbędnym do prowadzenia działalności rybackiej

15. Badania dotyczące sektora rybackiego na obszarze objętym LSROR

16. Działania informacyjne dotyczące przygotowania lub realizacji LSROR lub działalności PLGR

17. Realizacja wydarzeń promujących sektor rybactwa na obszarze objętym LSROR

Środek: 5. Od wiedzy i umiejętności do integracji i partnerstwa

Ogólna charakterystyka środka

Poprzez środek realizowane są „miękkie operacje”. Realizacja środka związana jest z przedstawionym w diagnozie bogactwem dziedzictwa kulturowego obszaru, uwarunkowaniami historycznymi i kulturowymi obszaru ze szczególnym uwzględnieniem działalności rybackiej, liczbą miejsc historycznych, atrakcji i osobliwości turystycznych, obiektami wpisanymi do rejestru zabytków w szczególności związanymi z rybołówstwem.

Na obszarze jest stosunkowo dużo osób młodych, dzieci i młodzieży. Istnieje konieczność dodatkowego organizowania czasu i edukacji pozaszkolnej. W ramach środka zaplanowano możliwość edukacji i przekwalifikowania dla osób które trwale utraciły prace związana z sektorem rybackim, są osobami bezrobotnymi. Będą poszukiwane innowacyjne formy i sposoby promocji lokalnej i regionalnej współpracy.

Pomoc w ramach środka ma również za zadanie wsparcie funkcjonowania lokalnej grupy rybackiej oraz aktywizację lokalnych społeczności. Lokalna Grupa Rybacka będzie oprócz wyboru operacji do realizacji miała za zadanie kompleksową pomoc doradcą dla wnioskodawców w zakresie prawidłowego wypełniania wniosków, oraz osiągnięcia celów zawartych w lokalnej strategii rozwoju obszarów rybackich, jak również, zgodnie z ideą lokalnych grup rybackich, pomoc dla lokalnej społeczności w ubieganiu się o środki z innych źródeł finansowania, w tym z funduszy współfinansowanych ze środków Unii Europejskiej oraz działania na rzecz rozwoju obszaru objętego lokalną strategią rozwoju obszarów rybackich poza instrumentami oferowanymi przez oś priorytetową 4 programu operacyjnego. Dlatego też, w ramach omawianego środka, będą realizowane między innymi działania promocyjne, informacyjne, badania, szkolenia, publikacje, konferencje, warsztaty o zasadach przyznawania pomocy finansowej.

Realizacja środka zapewnić ma szerszy dostęp lokalnych społeczności, w szczególności dzieciom i młodzieży do usług socjalnych, kulturalnych i rekreacyjnych.

Środek dotyczy również współpracy międzyregionalnej i międzynarodowej, w ramach którego mogą być realizowane operacje polegające na promowaniu współpracy międzyregionalnej i międzynarodowej pomiędzy lokalnymi grupami rybackimi. Stwarza to możliwości wymiany informacji, doświadczeń oraz dobrych praktyk dla wybranych lokalnych grup rybackich. W ramach tych operacji możliwe jest realizowanie projektów wyłącznie nie inwestycyjnych, a ich jedynymi beneficjentami może być tylko lokalna grupa rybacka.

Cele szczegółowe które są realizowane przez dany środek:

- 2.1. Wzmocnienie tożsamości i integracji społeczności „Północnych Kaszub”
- 2.2. Promocja obszaru. Kreowanie innowacyjnych form i kierunków promocji i współpracy
- 2.3. Nabywanie wiedzy i umiejętności, pobudzenie mieszkańców do działania

Rodzaje operacji, które mogą być dofinansowane w ramach środka: **od wiedzy i umiejętności do integracji i partnerstwa**

1.Promocja obszaru objętego strategią, przykładowo:

- promocja walorów sztuki kaszubskiej, rękodzielnictwa, kuchni regionalnej, kolekcjonerskich, wystaw etnograficznych
- finansowanie udziału w targach wystawach regionalnych, festynach, festiwalach, okolicznościowych uroczystościach (np. stoisk regionalnych)
- wydanie przewodnika turystycznego dla obszaru oddziaływania LSROR
- **promocja obszaru objętego strategią poprzez opracowanie i wdrożenie „Karty turysty”**
- promocja obszaru objętego strategią poprzez system informacji obejmujący ciekawe miejsca na terenie działania PLGR
- promocja obszaru zależnego od rybactwa ukierunkowana na inne źródła dochodu
- promocja oferty turystycznej regionu
- promocja lokalnych imprez i wydarzeń kulturalnych
- promocja produktów rybackich z Morza Bałtyckiego

2.Tworzenie kół i warsztatów dla dzieci i młodzieży szkół podstawowych, gimnazjum, liceum (w szczególności zajęcia z zakresu edukacji morskiej, historii Kaszub, nauki języka kaszubskiego, tańca regionalnego z wykwalifikowanym choreografem, rozwijanie, promowanie tradycyjnej i współczesnej muzyki kaszubskiej, spotkania z młodymi twórcami tworzącymi nową kulturę muzyczną), przykładowo:

- Warsztaty terapeutyczne dla dzieci i młodzieży
- Edukacja ekologiczna i propagowanie działań proekologicznych oraz zasad zrównoważonego rozwoju

3.Kursy, szkoleniach, studiach, stażach i innych formach kształcenia mającego na celu zmianę kwalifikacji zawodowych dla osób związanych z sektorem rybackim

4.Szkolenia dla:

- przedsiębiorców podejmujących działalność gospodarczą związaną z turystyką, rekreacją i wypoczynkiem;
- animatorów życia społeczno-kulturalnego;
- animatorów sportu i aktywnego wypoczynku;
- tematycznie związane z historią obszaru objętego strategią;
- inne w zależności od potrzeb

5.Badania i analizy, przykładowo:

- dotyczące rozwoju działalności gospodarczej związanej z turystyką, rekreacją i wypoczynkiem na obszarze objętym LSOR
- studia i plany wykonalności obiektów sportowo-rekreacyjnych;
- dotyczące aktywności społeczno-kulturalnej na obszarze objętym LSOR;
- dotyczące historii obszaru objętego LSOR;
- dotyczące stanu środowiska przyrodniczego na obszarze objętym LSOR;

6.Informacje i doradztwo, przykładowo:

Informacje i doradztwo w zakresie przygotowania wniosków zgodnych z charakterem przedsięwzięcia;

7.Organizacja wydarzeń promocyjnych, przykładowo:

- wystaw, targów i inne działania promujące podmioty gospodarcze prowadzące działalność związaną z turystyką
- wydarzeń społeczno-kulturalnych promujących obszar wdrażania LSR
- wydarzeń promujących dziedzictwo przyrodnicze obszaru
- wydarzeń promujących dziedzictwo kulturowe obszaru
- wydarzeń promujących atrakcje historyczne obszaru objętego strategią

8.Opracowanie, druk i dystrybucja materiałów informacyjnych i promocyjnych, przykładowo:

- broszur, folderów, map i przewodników służących informowaniu o atrakcjach turystycznych obszaru
- Innych związanych z obszarem realizacji LSOR i propagujących ideę i zasady, dobre praktyki trójsektorowego partnerstwa

9.Działania na rzecz współpracy międzyregionalnej i międzynarodowej między PLGR, przykładowo:

- organizację spotkań, szkoleń, konferencji i wyjazdów studyjnych mających na celu nawiązanie współpracy, zdobycie wiedzy, wymianę informacji i doświadczeń lub realizację wspólnego przedsięwzięcia lub prowadzenie działań mających na celu promocję i rozwój obszarów zależnych od rybactwa.

5.5. Przewidywany wpływ planowanych do wsparcia rodzajów operacji na środowisko

Obowiązek przeprowadzania prognozy oddziaływania na środowisko, która określa przewidywany wpływ planowanych do wsparcia w ramach LSROR rodzajów operacji na środowisko wynika z Dyrektywy Parlamentu Europejskiego i Rady 2001/42/WE z dnia 27 czerwca 2001 r. (Dz. Urz. WE L 197 z 21.07.2001) w sprawie oceny oddziaływania niektórych planów i programów na środowisko (tzw. dyrektywa SEA - Strategic Environmental Assessment). W krajowym prawodawstwie obowiązek taki nałożony jest przez Ustawę z dnia 27 kwietnia 2001 r. Prawo ochrony środowiska (Dz. U. z 2008, nr 25, poz. 150, z późn. zm.) – art. 40 nakładający obowiązek Postępowania w sprawie oceny oddziaływania na środowisko skutków realizacji planów i programów.

Północnokaszubska Lokalna Grupa Działania wdrażając strategię będzie się w pełni stosować do obowiązującego prawa i zaleceń wynikających z przeprowadzonej prognozy oddziaływania na środowisko dla Strategii Rozwoju Rybołówstwa i Programu Operacyjnego Zrównoważony Rozwój Sektora Rybołówstwa i Nadbrzeżnych Obszarów Rybackich.

Istotnym elementem ochrony środowiska jest ochrona fauny i flory wodnej. Celowi temu służy ustanowienie Europejskiej Sieci Natura 2000. Inicjatywa ta pomoże w zachowaniu bioróżnorodności ptactwa, roślinności i zwierząt oraz w wyeliminowaniu zagrożeń wynikających z intensywnej hodowli ryb.

Stan i rozmieszczenie obszarów zwianych z ochroną przyrody na obszarze realizacji Lokalnej Strategii Rozwoju Obszarów Rybackich omówiono szczegółowo w części poświęconej charakterystyce obszaru (patrz rozdział 2.2).

Oprócz sieci NATURA 2000 ważnymi instrumentami ochrony przyrody na obszarze PLGR jest Park Narodowy i Parki Krajobrazowe, rezerваты przyrody, obszary chronionego krajobrazu. Wymienione rodzaje obszarów chronionych są ważne ze względu na wartości przyrodnicze, historyczne i kulturowe oraz walory krajobrazowe. Ważne jest zachowanie tych wartości ze względu na zasady zrównoważonego rozwoju. Na tych terenach możliwe jest tworzenie infrastruktury i prowadzenie działalności gospodarczej, ale tylko w określonym zakresie i na określonych warunkach.

Lokalna Strategia Rozwoju Obszarów Rybackich, a właściwie realizowane w jej ramach operacje będą mieć generalnie pozytywne skutki dla środowiska. Warunkiem osiągnięcia dodatniego bilansu korzyści i kosztów środowiskowych, będą konsekwentnie i bez wyjątków stosowane zalecenia przy wyborze i realizacji operacji w ramach LSROR. Inwestycje, w tym zwłaszcza inwestycje budowlane, które są traktowane jako przedsięwzięcia mogące znacząco oddziaływać na środowisko, stanowią tylko część działań przewidywanych do realizacji w ramach LSROR. Pozostałe mają charakter przedsięwzięć technicznych, systemowo - instytucjonalnych, czy ekonomiczno społecznych. W większości przypadków możliwe jest poszukiwanie i wybór lokalizacji, gdzie będzie realizowana operacja która gwarantuje najmniejsze straty środowiskowe. Oddziaływanie na środowisko większości możliwych do realizacji operacji w ramach LSROR nie będzie powodowała znaczących skutków środowiskowych. Rybołówstwo było, jest i może być nadal bardzo istotnym czynnikiem nadmiernej eksploatacji środowiska głównie ze względu na występujące w przeszłości zjawisko przełowienia zasobów gatunków przemysłowych.

W skali lokalnej, mogą uwidocznic się pewne negatywne skutki środowiskowe realizowanych operacji. Większość z nich wydaje się możliwa do zaakceptowania, jako nieuniknione koszty środowiskowe ludzkiej aktywności gospodarczej. Należy stwierdzić, że generalnie realizacja operacji będzie prowadzić do ograniczenia szeroko pojętych skutków środowiskowych. W niektórych przypadkach konieczne będzie jednak, przed ostatecznym zatwierdzeniem wniosku do realizacji, określenie adekwatnych i kompleksowych działań ograniczających oddziaływania, a tam gdzie to konieczne również kompensujących spowodowane szkody. Dotyczy to w szczególności zamierzeń, które proponowane będą do realizacji na obszarach objętych Europejską Siecią Ekologiczną

Natura 2000. Prowadzenie i podejmowanie nowej działalności gospodarczej na tych terenach nie jest zabronione, ale musi ono spełniać określone kryteria, a w szczególności nie zagrażać gatunkom lub siedliskom będących na danym obszarze przedmiotem ochrony.

Podsumowując, można oczekiwać następujących zmian w środowisku:

- wpływ pozytywny planowanych rodzajów operacji w ramach LSROR może być związany z:
 - odtworzeniem i poprawą stanu zdewastowanych obiektów,
 - poprawą efektywności wykorzystania zasobów,
 - zwiększoną retencją wody,
 - dywersyfikacją źródeł żywności,
- wpływ negatywny planowanych rodzajów operacji w ramach LSROR może być związany z:
 - zmianą struktury zagospodarowania przestrzeni
 - fragmentacją przestrzeni i tworzenie barier przestrzennych,
 - tworzeniem nowych źródeł zanieczyszczeń, przede wszystkim ścieków i odpadów organicznych,
 - przyśpieszoną eutrofizacją wód.

Jeżeli planowana do wsparcia w ramach LSROR operacja ma negatywny wpływ na środowisko konieczne będzie analizowanie sposobów i możliwości ograniczenia tych niekorzystnych oddziaływań, a także sposoby rekompensowania poniesionych strat. Podstawowym sposobem minimalizacji negatywnego oddziaływania na środowisko jest dokonywanie wyboru najmniej konfliktowych lokalizacji inwestycji, gdyż skala wywoływanych przez nie przekształceń środowiska zależeć będzie w znacznym stopniu od lokalnych uwarunkowań. Konieczne jest uwzględnianie zapisów dokumentów powstających w ramach systemu planowania i programowania rozwoju na wszystkich szczeblach: wojewódzkim, powiatowym i gminnym. W przypadku inwestycji polegającej na przebudowie istniejących obiektów należy zwrócić szczególną uwagę na zminimalizowanie zidentyfikowanych podczas dotychczasowej eksploatacji negatywnych oddziaływań. W odniesieniu do rozbudowy, modernizacji lub restytucji obiektów hodowli ryb śródlądowych konieczne będzie także analizowanie ukształtowanych dotychczas warunków siedliskowych, a w szczególności ich znaczenia dla funkcjonowania sieci Natura 2000. **Ważnym instrumentem ochrony siedlisk i gatunków, dla których utworzono system obszarów Natura 2000 będą plany ich ochrony.** Działania w obrębie portów morskich wymagają wyprzedzającego przeanalizowania wymagań ochrony obszarów Sieci Natura 2000, w szczególności ich spójności. Największe zagrożenie dla tych obszarów mogą bowiem powodować projekty realizowane w obrębie morskich wód przybrzeżnych oraz na styku z akwenami portowymi. Projekty współfinansowane przez LSROR będą w pełni respektowały postanowienia Dyrektyw o ocenie wpływu na środowisko, siedliskowej i ptasiej. **Stosowane będą odpowiednie kryteria oceny na etapie wyboru projektów, tak aby zapewnić, że są one zgodne z wyżej wymienionymi Dyrektywami. Współfinansowanie projektów wpływających na potencjalne obszary Natura 2000 nie będzie dozwolone.** Mając na uwadze duży zasięg oraz w większości przypadków nieodwracalny charakter przekształceń środowiska podczas realizacji analizowanych inwestycji zaleca się zastosowanie przyjaznych dla środowiska rozwiązań technicznych. Ważne jest również zabezpieczenie techniczne sprzętu i placu budowy. W przypadku, gdy całkowite uniknięcie danego oddziaływania jest niemożliwe, należy dokonać kompensacji przyrodniczej. Oddziaływanie na środowisko podzielono ogólnie na wpływy bezpośrednie i pośrednie, oraz korzystne i niekorzystne. Negatywny wpływ działań realizowanych w ramach LSROR dotyczy w szczególności takich inwestycji jak budowa i rozbudowa infrastruktury portowej, obiektów przetwórstwa ryb i odpadów rybnych.

Odnosząc się do inwestycji mogących naruszyć środowisko na terenach NATURA 2000 należy przeprowadzić postępowanie w sprawie oceny oddziaływania na środowisko. W związku z powyższym, nie istnieje możliwość prowadzenia działalności szkodliwej dla środowiska. W przypadku rozpoczęcia tego rodzaju inwestycji bez przeprowadzenia obowiązkowej oceny oddziaływania na środowisko odpowiednie władze lokalne mają obowiązek natychmiastowego wstrzymania prac. Należy pamiętać, że ocenę oddziaływania inwestycji na środowisko rozszerza się również na inne instrumenty ochrony, przede wszystkim parki narodowe, krajobrazowe oraz rezerwy przyrody.

5.6. Wskaźniki osiągnięcia celów

Wskaźniki dla realizacji celu ogólnego 1

Cel ogólny 1: Podniesienie jakości i poziomu życia mieszkańców poprzez wykorzystanie lokalnych zasobów

1.1. Poprawa zagospodarowania przestrzeni publicznej, społecznej i rekreacyjno - sportowej	1.2. Zachowanie atrakcyjności przyrodniczej obszaru zależnego od rybactwa	1.3. Poprawa dostępu i podniesienie jakości usług dla mieszkańców	1.4. Rozwój infrastruktury turystycznej	1.5. Poprawa konkurencyjności sektora rybackiego	1.6. Utrzymanie i tworzenie nowych miejsc pracy poza sektorem rybackim
Rodzaj wskaźnika	Wskaźnik		Wartość bazowa	Minimalna wartość docelowa	
Produktu	1a Liczba zrealizowanych operacji przyczyniających się do wzrostu atrakcyjności obszaru jako miejsca zamieszkania (szt.)		0	25	
	1b Łączna wartość pomocy ze środków LSROR na realizację operacji przyczyniających się do wzrostu atrakcyjności obszaru jako miejsca zamieszkania (mln zł)		0	15	
	1c Liczba zrealizowanych operacji przyczyniających się do wzmocnienia funkcji turystycznej obszaru (szt.)		0	20	
	1d Łączna wartość pomocy ze środków LSROR na realizację operacji przyczyniających się do wzmocnienia funkcji turystycznej obszaru (mln zł)		0	10	
	1e Liczba operacji objętych dofinansowaniem w ramach LSROR polegających na podjęciu lub rozwoju działalności gospodarczej w sektorze turystycznym (szt.)		0	20	
	1f Liczba utworzonych działalności gospodarczych poza sektorem rybackim lub zdywersyfikowanych działalności związanych z sektorem rybackim ze środków LSROR (szt.)		0	20	
	1g Łączna wartość pomocy ze środków LSROR na realizację operacji przyczyniających się do zachowania sektora rybackiego (mln zł)		0	8	

Rezultatu	1.1 a Liczba wybudowanych, wyremontowanych i wyposażonych obiektów infrastruktury społecznej zrealizowanych w ramach wdrażania LSROR	0	7
	1.1 b Liczba miejsc pracy utworzona w wyniku realizacji operacji objętych dofinansowaniem w ramach wdrażania LSROR	0	30
	1.1 c Liczba wybudowanych, wyremontowanych lub wyposażonych obiektów infrastruktury turystycznej objętych dofinansowaniem w ramach LSROR	0	15
	1.1 d Liczba odbudowanych, wyremontowanych lub przebudowanych obiektów zabytkowych objętych dofinansowaniem w ramach LSROR	0	5
	1.1 e Liczba utworzonych działalności gospodarczych poza sektorem rybackim lub zdywersyfikowanych działalności związanych z sektorem rybackim ze środków LSROR	0	10
Oddziaływania	1.2 a Wzrost liczby miejsc noclegowych (szt.)	Punkt wyjścia 2008-2010	Wzrost o 2%
	1.2 b Wzrost liczby podmiotów gospodarczych na obszarze objętych LSROR zarejestrowanych w systemie REGON	Punkt wyjścia 2010	Wzrost o 2%

Wskaźniki dla realizacji celu ogólnego 2

Cel ogólny 2: Aktywizacja społeczności lokalnej na obszarze objętym strategią

2.1. Wzmocnienie tożsamości i integracji społeczności „Północnych Kaszub”		2.2. Promocja obszaru. Kreowanie innowacyjnych form i kierunków promocji i współpracy		2.3. Nabywanie wiedzy i umiejętności, pobudzenie mieszkańców do działania	
Rodzaj wskaźnika	Wskaźnik	Wartość bazowa	Minimalna wartość docelowa		
Produktu	2 a Łączna wartość operacji pomocy na szkoleń, warsztatów, konferencji (tys. zł)	0	200		
	2 b Łączna wartość pomocy wydatkowana na projekcie współpracy (mln zł)	0	1		
	2 c Łączna wartość pomocy wydatkowana na pozostałe działania miękkie Lokalnej Grupy Rybackiej (mln zł)	0	0,5		
	2.1 a Liczba operacji zrealizowanych w ramach wdrażania LSROR polegających na aktywizowaniu mieszkańców (szt.)	0	20		
Rezultatu	2.1 b Liczba zrealizowanych operacji promujących obszar objęty LSROR	0	7		
	2.1 c Liczba publikacji promocyjnych wydanych w ramach wdrażania LSROR	0	8		
	2.1 d Liczba wydarzeń promocyjnych zrealizowanych w ramach wdrażania LSROR	0	15		
	2.1 e Liczba wykonanych analiz i ekspertyz, badania obszaru	0	3		
	2.1 f Liczba nawiązanych kontaktów w ramach współpracy regionalnej i międzynarodowej	0	8		
Oddziaływania	2.2 a Liczba uczestników szkoleń, warsztatów, konferencji	0	500		
	2.2 b Wzrost liczby członków Lokalnej Grupy Rybackiej	76	120		

6. Wykazanie związku i spójności przyjętych w LSROR celów i środków z wnioskami wynikającymi z opisu obszaru i analizy SWOT oraz celami osi priorytetowej 4 zawartymi w programie operacyjnym

W przyjętej strategii dla celu ogólnego pierwszego dominują trzy obszary, pierwszy związany jest z **jakością życia mieszkańców**. Działania w tym zakresie będą dotyczyły dziedzin, w których braki i zaniedbania są szczególnie odczuwane przez mieszkańców. Dlatego objęte wsparciem będą przede wszystkim projekty mające na celu poprawę sytuacji w zakresie zagospodarowania przestrzeni publicznej, związane z obiektami pełniącymi funkcje społeczno-kulturalne oraz projekty dotyczące obiektów sportowo-rekreacyjnych. Należy przy tym zauważyć, że realizacja operacji będzie służyć nie tylko do zaspokojenia potrzeb mieszkańców, ale także lepszej obsłudze ruchu turystycznego. Ważną rolę warunkującą jakość życia mają usługi (przykładowo: handel, doradztwo, opieka zdrowotna, wyżywienie, naprawa samochodów i inne). W ramach tego obszaru przewidziane działania nastawione będą również na zachowanie unikalnych walorów środowiskowych i cennego dziedzictwa kulturowego, dla których współczesna cywilizacja i masowy napływ turystów stanowią duże zagrożenie. **Cel ogólny będzie realizowany poprzez następujące cele szczegółowe: 1.1.Poprawa zagospodarowania przestrzeni publicznej, społecznej i rekreacyjno – sportowej; 1.2.Zachowanie atrakcyjności przyrodniczej obszaru zależnego od rybactwa; 1.3.Poprawa dostępu i podniesienie jakości usług dla mieszkańców.**

Drugi obszar związany jest z poziomem życia mieszkańców (aktywnością, działalnością gospodarczą). Dzięki warunkom przyrodniczym obszar od dawna rozwija się jako region turystyczny. W obliczu silnej konkurencji panującej na rynku turystycznym konieczne jest podjęcie działań nastawionych na utrzymanie i poprawę atrakcyjności turystycznej obszaru, wzbogacenie oferty turystycznej oraz zróżnicowanie i poprawę jakości usług turystycznych dla wydłużenia sezonu turystycznego. Zasoby obszaru, w połączeniu z napływem turystów stwarzają szanse rozwoju także innych branż i kierunków działalności gospodarczej. W przyjętej koncepcji rozwoju obszaru mieszczą się obok projektów komercyjnych, związanych z prowadzeniem działalności gospodarczej także projekty niekomercyjne, które bezpośrednio nie generują dochodów, ale będą powodować wzrost ruchu turystycznego, a przez to w dalszej perspektywie przyczynią się do zwiększenia skali działania i wzrostu dochodów tej branży. Warto podkreślić, że wcześniej wymienione dwa obszary związane z **jakością i poziomem życia** dotyczą aktywności, które mają prowadzić głównie do realizacji twardych projektów (związanych np. z infrastrukturą) lub wzmocnienia konkretnej działalności gospodarczej. **Cel ogólny będzie realizowany poprzez następujący cel szczegółowy: 1.4.Rozwój infrastruktury turystycznej.**

Trzeci obszar związany jest z szeroko rozumianym sektorem rybackim. Jak wykazano w diagnozie i analizie SWOT, odgrywa on istotną rolę na obszarze działania Północnokaszubskiej Lokalnej Grupy Rybackiej. Zachowanie branży rybackiej, zapewnienie opłacalności ekonomicznej rybaków prowadzących działalność gospodarczą, tworzenie alternatyw dla tych, którzy zrezygnują z działalności rybackiej, utrzymanie zatrudnienia w przedsiębiorstwach przetwórstwa rybnego to podstawowe zadania, które mogą być realizowane w ramach strategii. Równie ważne jest zachowanie dziedzictwa historycznego, tradycji, kultury, zabytków na obszarze tak istotnie zależnym od rybactwa. Rybacy nie są wyizolowaną grupą zawodową, dlatego nie tworzono dla niej odrębnego celu ogólnego. Dla tej grupy interesariuszy w szczególny sposób przyjęto dwa cele szczegółowe dotyczące poprawy konkurencyjności sektora rybackiego, utrzymania i tworzenia nowych miejsc pracy poza sektorem rybackim. **Cel ogólny będzie realizowany poprzez następujące cele szczegółowe: 1.5.Poprawa konkurencyjności sektora rybackiego; 1.6.Utrzymanie i tworzenie nowych miejsc pracy poza sektorem rybackim.**

Drugi cel ogólny związany jest z aktywizacją społeczności lokalnej na obszarze objętym strategią. Stworzone będą warunki do szeroko pojętej integracji mieszkańców. W ramach tego kierunku realizacji strategii przewidziano możliwość realizacji „miękkich projektów”, przykładowo będą to projekty związane z tworzeniem kampanii promocyjnej obszaru, edukacją, szkolenia, badania i analizy oraz wszelkie inne formy aktywizacji mieszkańców. Adresatami zadań będą, poprzez indywidualne projekty - mieszkańcy obszaru lub Lokalna Grupa Rybacka. Odrębnym obszarem działania będzie możliwość podejmowania współpracy międzyregionalnej i międzynarodowej. **Cel ogólny będzie realizowany poprzez następujące cele szczegółowe: 2.1. Wzmocnienie tożsamości i integracji społeczności „Północnych Kaszub”; 2.2. Promocja obszaru. Kreowanie innowacyjnych form i kierunków promocji i współpracy; 2.3. Nabywanie wiedzy i umiejętności, pobudzenie mieszkańców do działania.**

Pomiędzy przyjętymi celami strategii zachodzi wzajemny związek. Pierwszy cel dotyczy jakości i poziomu życia, z wykorzystaniem lokalnych zasobów. Tu realizuje się „projekty twarde” - infrastrukturalne i wspomaga aktywność gospodarczą, drugi cel ogólny niejako obsługuje realizację całej strategii. Tu są realizowane „projekty miękkie”, aktywizujące mieszkańców, tworzące warunki do współpracy regionalnej i międzynarodowej.

W strategii przyjętej przez Północnokaszubską Lokalną Grupę Rybacką pierwszy główny akcent został położony na wykorzystanie cennych zasobów obszaru, do których w szczególności należy zaliczyć zasoby przyrodniczo-krajobrazowe oraz dziedzictwo historyczno-kulturowe.

Ważną zasadą, która jest mottem wszystkich działań przyjętych w LSROR, jest: zrównoważony rozwój (ekorozwój). W rozumieniu autorów strategii, czyli przedstawicieli mieszkańców obszaru objętego strategią jest to proces, który prowadzi do integracji działań na naszym terenie, działań gospodarczych, społecznych jak również częściowo politycznych zmierzających do równoważenia szans dostęp do walorów obszaru różnym grupom interesów - turystom, przedsiębiorcą, mieszkańcom. Chodzi nam o zachowanie środowiska, przyrody, pięknych plaż, czystego powietrza i pięknych krajobrazów dla następnych pokoleń. Jednocześnie chcemy aby procesy, które zachodzą na naszym obszarze prowadziły do wzrostu dobrobytu mieszkańców i eliminowały lokalne różnice w poziomie i jakości życia. Jest to zrozumiały wybór w świetle przeprowadzonych wcześniej analiz, z których wynika, że gospodarka obszaru w znacznej mierze opiera się na wykorzystaniu tych zasobów. Dominującą rolę odgrywa w niej rybołówstwo i turystyka. W każdej z tych dziedzin zachowanie walorów środowiskowych, bioróżnorodności, czystej gleby, wód i powietrza sprzyja uzyskaniu konkurencyjnej pozycji rynkowej.

Zawarte w strategii cele związane z rewitalizacją obiektów zabytkowych oraz zachowaniem i promocją dziedzictwa kulturowego dobrze odpowiadają współczesnym trendom w turystyce, polegającym na wzroście zainteresowania regionalizmami i poszukiwaniu lokalnych odmienności przez coraz liczniejszą grupę turystów. Wykorzystanie wspomnianych zasobów ma zatem nie tylko aspekt duchowy, lecz także realne znaczenie dla gospodarki obszaru.

Postulowane w strategii operacje nastawione na rozwój infrastruktury turystycznej oraz zwiększenie jakości i różnorodności usług związanych z obsługą ruchu turystycznego są niezbędne dla utrzymania wysokiego potencjału turystycznego obszaru i jego silnej pozycji konkurencyjnej w tej dziedzinie. Zmusza do tego rosnąca konkurencja ze strony innych regionów turystycznych, zarówno krajowych, jak i zagranicznych. Obowiązuje tu zasada, że „kto się nie rozwija, ten się cofa”, dlatego nieuwzględnienie tych celów w strategii mogłoby w perspektywie doprowadzić do regresu funkcji turystycznej obszaru.

Wskaźniki przedsiębiorczości na obszarze objętym strategią są wyższe od przeciętnych dla województwa pomorskiego, lecz wewnętrznie silnie zróżnicowane. Aby utrzymać istniejące bardzo dobre tendencje i poprawić

sytuację tam gdzie to jest wymagane w strategii znalazły się cele szczegółowe związane z rozwojem działalności gospodarczej opartej o wykorzystanie lokalnych zasobów. Cele te są skierowane w szczególności do osób pracujących w sektorze rybackim i jego otoczeniu. Adresowane są również do mieszkańców obszaru, aby w sposób trwały utrzymać aktualny stan posiadania i tam gdzie to jest możliwe i celowe rozwijać się. Jest to najbardziej pożądanym sposobem waloryzacji posiadanych zasobów. Zgodnie z przyjętymi w strategii założeniami, wspieranie działalności gospodarczej będzie dotyczyć branż i dziedzin związanych z wykorzystaniem lokalnych zasobów, w tym zwłaszcza turystyki, produkcji żywności oraz żywności mającej specyficzny, lokalny lub tradycyjny charakter, w szczególności dotyczy to produktów rybactwa. Poszukiwanie efektywnych sposobów sprzedaży bezpośredniej, promocja produktów i działania ukierunkowane na kulturotwórczą rolę sektora rybackiego to kierunki rozwoju, które mają ważną rolę do odegrania w ramach realizacji strategii.

W tabeli poniżej wskazano spójność celów LSROR z celami osi 4 osi priorytetowej Zrównoważony rozwój obszarów zależnych od rybactwa w ramach „rybnego” Programu Operacyjnego. Głównymi celami osi 4 osi priorytetowej Zrównoważony rozwój obszarów zależnych od rybactwa w ramach „rybnego” Programu Operacyjnego jest minimalizacja zaniku sektora rybackiego, rekonwersja obszarów dotkniętych zmianami w sektorze, poprawa jakości życia w społecznościach rybackich. Dla osiągnięcia wymienionych celów Północnokaszubska Lokalna Grupa Rybacka planuje wzmocnić kapitał ludzki na obszarze poprzez: szkolenia, podnoszenie kwalifikacji zawodowych. Równie ważny jest dla realizacji celów osi 4 rozwój przedsiębiorczości dla dywersyfikacji zatrudnienia w kierunku działalności poza sektorem rybackim.

Tab. 20 Powiązanie celów LSROR z celami osi 4

Cele osi 4	Cele szczegółowe LSROR spójne z celami osi 4
<p>Minimalizacja zaniku sektora rybackiego Rekonwersja obszarów dotkniętych zmianami w sektorze</p>	<p>1.Podniesienie jakości i poziomu życia mieszkańców poprzez wykorzystanie lokalnych zasobów 1.3. Poprawa dostępu i podniesienie jakości usług dla mieszkańców 1.5. Poprawa konkurencyjności sektora rybackiego 1.6. Utrzymanie i tworzenie nowych miejsc pracy poza sektorem rybackim 2. Aktywizacja społeczności lokalnej na obszarze objętym strategią 2.3. Nabywanie wiedzy i umiejętności, pobudzenie mieszkańców do działania</p>
<p>Poprawa jakości życia w społecznościach rybackich</p>	<p>1.Podniesienie jakości i poziomu życia mieszkańców poprzez wykorzystanie lokalnych zasobów 1.1. Poprawa zagospodarowania przestrzeni publicznej, społecznej i rekreacyjno – sportowej 1.2. Zachowanie atrakcyjności przyrodniczej obszaru zależnego od rybactwa 2. Aktywizacja społeczności lokalnej na obszarze objętym strategią 2.1. Wzmocnienie tożsamości i integracji społeczności „północnych kaszub” 2.2. Promocja obszaru. kreowanie innowacyjnych form i kierunków promocji i współpracy</p>

Opracowanie własne

Jest to możliwe poprzez przyjęte cele ogólne, szczegółowe oraz środki i rodzaje możliwych do realizacji operacji. Ważną i szczególną grupą odbiorców wsparcia są rybacy, ludzie pracujący na rzecz tego sektora, związani w sposób bezpośredni z działalnością połowową lub przetwórstwem produktów morza.

Budowa potencjału wśród lokalnych beneficjentów będzie miała miejsce poprzez realizację celu ogólnego 2: Aktywizacja społeczności lokalnej na obszarze objętym strategią. Planowane analizy zidentyfikują potrzeby społeczności w zakresie edukacji ich rodzaju. Planuje się organizację wydarzeń promocyjnych i integracyjnych, druk opracowań, przede wszystkim PLGR ma zapewnić profesjonalne doradztwo w zakresie pomocy w zakresie wyboru sposobu wsparcia i wsparcia edukacyjnego dla jego opracowania. Możliwe jest wsparcie inicjatyw związanych z edukacją i organizowaniem czasu dla dzieci i młodzieży. Dla osób dorosłych możliwe jest wspieranie edukacji, przekwalifikowanie do nowych zawodów.

Planowane do realizacji operacje w ramach celu ogólnego 1: Podniesienie jakości i poziomu życia mieszkańców poprzez wykorzystanie lokalnych zasobów prowadzi w konsekwencji do podniesienia atrakcyjności obszarów przez rozwój turystyki ekologicznej i małej infrastruktury związanej z rybactwem, ochronę i poprawę stanu środowiska, jak również rozwój i regenerację osad i wiosek z głęboko zakorzenionymi tradycjami i działalnością rybacką. Środek jest ofertą wsparcia dla rybaków którzy utracili pracę poprzez złomowanie kutrów lub utratę miejsca pracy. Jest ofertą także dla mieszkańców obszaru w zakresie poprawy świadczonych usług na własnym terenie.

Ważnym zadaniem jest również usprawnienie współpracy pomiędzy władzami publicznymi (samorządami) a organizacjami/organami reprezentującymi sektor rybacki, jak również pomiędzy grupami rybackimi i organizacjami społecznymi na obszarze. W procesie tym, tam gdzie to będzie miało zastosowanie, wykorzystywane będą lokalne struktury Leader. Na obszarze działania Północnokaszubskiej Lokalnej Grupy Rybackiej działają trzy inicjatywy w oparciu zasady podejścia LEADER, są to stowarzyszenia: LGD „Małe Morze”, LGD „Kaszuńska Droga” oraz LGD „Bursztynowy Pasaż”. Wykorzystanie do realizacji doświadczeń związanych z funkcjonowaniem i wdrażaniem działań poprzez podejście typu LEADER jest metodą rozwoju prowadzącą do realizacji celów i środków. Jest to swoista misja partnerstwa, sposób działania.

7. Sporządzenie planu budżetu LSROR z podziałem na dwuletnie okresy, uwzględniającego środki finansowe przeznaczone na finansowanie poszczególnych rodzajów operacji.

Przy opracowaniu budżetu opierano się głównie na:

- limitach środków finansowych jakie można przeznaczyć na: wdrażanie LSROR, środek 4.2 (współpraca międzyregionalna i międzynarodowa) oraz Funkcjonowanie lokalnej grupy rybackiej (...), określonych w rozporządzeniu Ministra Rolnictwa i Rozwoju Wsi z dnia 29 września 2009 r. w sprawie szczegółowych warunków, jakim powinna odpowiadać lokalna strategia rozwoju obszarów rybackich, kryteriów wyboru lokalnej grupy rybackiej do realizacji tej strategii oraz wymagań, jakim powinna odpowiadać umowa dotycząca warunków i sposobu realizacji tej strategii w ramach programu operacyjnego „Zrównoważony rozwój sektora rybołówstwa i nadbrzeżnych obszarów rybackich 2007—2013”,
- wynikach przeprowadzonego badania potrzeb finansowych w ramach wdrażania LSROR,
- sugestiach społeczności lokalnej przekazanych podczas przeprowadzonych warsztatów strategicznych.

Przy obliczaniu budżetu przyjęto liczbę mieszkańców zameldowanych na pobyt stały wg stanu na dzień 31.12.2008 r. – tj. 96.632 oraz stawkę 723 zł / 1 mieszkańca, gdyż „współczynnik rybackości” jest większy niż 4,0. Zgodnie z przyjętymi założeniami całkowita wysokość środków finansowych przeznaczonych na realizację LSROR wynosi **69.864.936,00 zł**.

Zgodnie z przeprowadzonym badaniem, które miało największy wpływ na kształt budżetu, najbardziej atrakcyjnym rodzajem operacji dla potencjalnych projektodawców jest „Wzmocnienie konkurencyjności i utrzymanie

atrakcyjności obszarów zależnych od rybactwa”. Propozycje projektów, jakie zebrano w trakcie realizacji badania, dotyczyły w 65% tego rodzaju operacji. Kwota dofinansowania wynosiła ponad 80 mln zł, co stanowi ponad 70% całej wartości potencjalnego wnioskowanego wsparcia wykazanego w ramach badania. Ponad 10% wnioskowanej kwoty wsparcia dotyczyło „Ochrony środowiska i dziedzictwa przyrodniczego na obszarach zależnych od rybactwa w celu utrzymania jego atrakcyjności oraz przywracanie potencjału produkcyjnego sektora rybactwa w przypadku jego zniszczenia w wyniku klęski żywiołowej lub przemysłowej”, blisko 9% wartości wnioskowanego wsparcia dotyczyło operacji polegających na „Restrukturyzacji i reorientacji działalności gospodarczej oraz dywersyfikacji zatrudnienia osób mających pracę związaną z sektorem rybactwa w drodze tworzenia dodatkowych miejsc pracy poza tym sektorem”, zaś prawie 5% - „Podnoszenia wartości produktów rybactwa oraz rozwoju usług na rzecz społeczności zamieszkującej obszary zależne od rybactwa”.

Na plan budżetu miały wpływ także następujące czynniki:

- ocena stopnia przygotowania poszczególnych sektorów do wdrożenia potencjalnych projektów,
- ocena zdolności do absorpcji funduszy,
- potencjał PLGR do realizacji swoich statutowych funkcji.
- stopień reprezentatywności badania ankietowego

Powyższe czynniki pozwoliły zrównoważyć budżet przeznaczony na realizację LSROR, w taki sposób aby w początkowym okresie wdrażania LSROR – 2010-2011 limity funduszy były najniższe (20% środków) z uwagi na stosunkowo słabą rozpoznawalność tego nowego źródła finansowania wśród mieszkańców, jak również z uwagi na początkowy okres funkcjonowania PLGR. Pierwszy okres pozwoli również na sprawdzenie czy przyjęte kryteria i procedury wyboru projektów są w pełni adekwatne do zakładanych celów LSROR i wprowadzenie, w miarę potrzeb, niezbędnych modyfikacji. Wraz ze spodziewanym wzrostem aktywności mieszkańców w aplikowaniu o dotacje, jak również z sukcesywnym nabywaniem umiejętności przez PLGR w selekcji projektów zapewniającym coraz sprawniejsze wdrażanie LSROR - na lata 2012-2013 przypadają największe limity środków (55% kwot przeznaczonych na poszczególne rodzaje operacji). W ostatnim okresie zabezpiecza się 25% środków przeznaczonych na dotacje dla potencjalnych projektodawców PLGR.

Tab. 21 Plan budżetu LSROR (środki finansowe pochodzące z PO Ryby 2007-2013)

Rodzaj operacji	Środek 4.1. Rozwój obszarów zależnych od rybactwa, w tym:						-	Środek 4.2. Wsparcie na rzecz współpracy międzyregionalnej i międzynarodowej	Razem oś priorytetowa 4 "Zrównoważony rozwój obszarów zależnych od rybactwa"
	Wzmocnienie konkurencyjności i utrzymanie atrakcyjności obszarów zależnych od rybactwa	Restrukturyzacja lub reorientacja działalności gospodarczej, lub dywersyfikacji zatrudnienia osób mających pracę związaną z sektorem rybactwa, w drodze tworzenia dodatkowych miejsc pracy poza tym sektorem	Podnoszenie wartości produktów rybactwa oraz rozwój usług na rzecz społeczności zamieszkującej obszary zależne od rybactwa	Ochrona środowiska lub dziedzictwa przyrodniczego na obszarach zależnych od rybactwa w celu utrzymania jego atrakcyjności lub przywrócenia potencjału produkcyjnego sektora rybactwa, w przypadku jego zniszczenia w wyniku klęski żywiołowej	Funkcjonowanie lokalnej grupy rybackiej, zwanej dalej PLGR, oraz nabywanie umiejętności i aktywizacja lokalnych społeczności	Sektor publiczny			
lata	Sektor publiczny	Sektor gospodarczy i społeczny	Sektor gospodarczy i społeczny	Sektor gospodarczy i społeczny	Sektor publiczny	Sektor gospodarczy i społeczny	-	-	-
2010-2011	3 000 000,00	1 692 001,18	2 515 137,70	2 222 347,09	770 838,59	81 297,86	978 109,10	0,00	11 259 731,52
2012-2013	14 500 000,00	9 078 135,42	8 916 628,66	9 692 711,81	3 249 000,00	909 174,00	1 956 218,21	1 152 771,44	49 454 639,54
2014-2015	1 500 000,00	0,00	1 643 922,12	500 000,00	313 181,90	0,00	1 956 218,21	920 000,00	6 833 322,23
RAZEM	19 000 000,00	10 770 136,60	13 075 688,48	12 415 058,90	4 333 020,49	990 471,86	4 890 545,52	2 072 771,44	67 547 693,29

* w latach 2012-2015 w ramach **środku I** „Wzmocnienie konkurencyjności i utrzymanie atrakcyjności obszarów zależnych od rybactwa” zakłada się przeznaczenie maksymalnie 5% alokacji środków na projekty dotyczące promocji obszaru objętego LSROR. Środki te będą wdrażane w ramach odrębnych konkursów.

8. Opis procedur oceny operacji przez Komitet

Procedura naboru, oceny i wyboru operacji przez PLGR obejmuje następujące etapy:

1. Ogłoszenie naboru
2. Nabór wniosków o dofinansowanie
3. Przekazanie wniosków Komitetowi
4. Ocena zgodności operacji z LSROR
5. Ocena operacji wg lokalnych kryteriów wyboru
6. Procedura odwoławcza
7. Ostateczny wybór operacji do dofinansowania
8. Przekazanie dokumentów organowi samorządu województwa (SW)

Podczas procedury naboru, oceny i wyboru operacji PLGR stosować będzie wzory dokumentów zawarte w *Księdze Procedur* przyjmowanej w drodze uchwały przez Zarząd PLGR.

Tab. 22 Prezentacja procedur naboru, oceny i wyboru operacji przez PLGR

LP	Procedura	Komórka odpowiedzialna	Szacunkowy czas trwania	Wzory dokumentów
1	Ogłoszenie naboru	LGR	od 44 do 60 dni	<ol style="list-style-type: none"> 1.1. Wzór ogłoszenia 1.2. Wzór wniosku wraz z załącznikami 1.3. Wzór załącznika „Uzasadnienie operacji wg lokalnych kryteriów wyboru”. 1.4. Inne (jeśli dotyczy)
2.	Nabór wniosków o dofinansowanie	Biuro LGR	od 30 do 60 dni	<ol style="list-style-type: none"> 2.1. Rejestr wszystkich wniosków 2.2. Lista wniosków, które wpłynęły w terminie określonym w ogłoszeniu o naborze, w których można określić adres Wnioskodawcy 2.3. Lista wniosków, które wpłynęły po terminie określonym w ogłoszeniu o naborze 2.4. Lista wniosków, w których nie wskazano adresu Wnioskodawcy, ani nie ma możliwości ustalenia tego adresu
3.	Przekazanie wniosków Komitetowi	Prezydium Komitetu	do 10 dni*	<ol style="list-style-type: none"> 3.1. Deklaracja bezstronności 3.2. Protokół odbioru dokumentacji
4.	Ocena zgodności operacji z LSROR	Komitet	do 20 dni*	<ol style="list-style-type: none"> 4.1. Karta oceny zgodności operacji z LSROR wraz z instrukcją jej wypełniania 4.2. Wzór uchwały Komitetu o zgodności lub niezgodności operacji z LSROR
5.	Ocena operacji wg lokalnych kryteriów wyboru	Komitet	do 25 dni*	<ol style="list-style-type: none"> 5.1. Karta oceny operacji wg lokalnych kryteriów wyboru wraz z instrukcją jej wypełniania 5.2. Wzór uchwały Komitetu o wyniku wstępnej oceny operacji 5.3. Lista operacji po wstępnej ocenie 5.4 Wzór uchwały o przyjęciu listy operacji po wstępnej ocenie 5.5. Wzór pisma informującego Wnioskodawców o wstępnym wyniku oceny operacji oraz możliwości złożenia odwołania
6.	Procedura odwoławcza	Komitet	do 33 dni*	<ol style="list-style-type: none"> 6.1. Wzór uchwały o rozpatrzeniu odwołania 6.2. Wzór uchwały o zatwierdzeniu wyniku ponownej oceny 6.3. Lista operacji po ponownej ocenie 6.4 Wzór uchwały o przyjęciu listy operacji po ponownej ocenie
7.	Ostateczny wybór operacji do dofinansowania	Komitet	do 38 dni*	<ol style="list-style-type: none"> 7.0 Wzór uchwały w sprawie umożliwienia dokonania wyboru operacji do dofinansowania + oświadczenie Wnioskodawcy 7.1. Wzór uchwały zawierającej ostateczną

				decyzję Komitetu (o wyborze lub niedokonaniu wyboru operacji do dofinansowania) 7.2. Lista operacji wybranych do dofinansowania 7.3 Wzór uchwały o przyjęciu listy operacji wybranych do dofinansowania 7.4. Lista operacji niewybranych do dofinansowania 7.5 Wzór uchwały o przyjęciu listy operacji niewybranych do dofinansowania 7.6. Wzór pisma informującego Wnioskodawców o ostatecznej decyzji Komitetu
8.	Przekazanie dokumentów organowi samorządu województwa (SW)	Biuro LGR	do 45 dni*	-
		SUMA	45 dni	

* Czas poszczególnych etapów liczony od dnia zakończenia naboru

Opracowania własne

Ogłoszenie naboru

Nabór wniosków ogłaszany jest przez PLGR. Biuro PLGR zobowiązane jest do dostarczenia informacji Samorządowi Województwa Pomorskiego o planowanym terminie rozpoczęcia składania wniosków o dofinansowanie (naboru) od 60 do 44 przed planowanym dniem rozpoczęcia terminu składania wniosków. Ogłoszenie zostaje podane do publicznej wiadomości za pośrednictwem prasy o zasięgu obejmującym obszar objęty LSROR, na tablicy ogłoszeń w siedzibie Biura PLGR, na stronie internetowej administrowanej przez Biuro PLGR oraz na wniosek PLGR na stronie internetowej administrowanej przez Urząd Marszałkowski Województwa Pomorskiego - www.woj-pomorskie.pl - (albo Departament Programów Rozwoju Obszarów Wiejskich UM Woj. Pomorskiego –www.dprow.woj-pomorskie.pl) i na tablicy znajdującej się w siedzibie tego urzędu albo tej jednostki.

Ogłoszenie zawiera m.in. informację o możliwości składania za pośrednictwem PLGR, wniosków o dofinansowanie operacji.

Ogłoszenie zawiera co najmniej następujące informacje:

- 1) termin składania wniosków o przyznanie pomocy nie krótszy niż 30 dni i nie dłuższy niż 60 dni (z podaniem dokładnej godziny),
- 2) miejsce składania wniosków o przyznanie pomocy wraz z informacją o konieczności bezpośredniego złożenia wniosku oraz informacją o liczbie wymaganych egzemplarzy wniosku,
- 3) wzór wniosku o dofinansowanie,
- 4) kryteria wyboru operacji przez PLGR, określonych w LSROR,
- 5) wykaz dokumentów, które dołącza się do wniosku o dofinansowanie, niezbędnych do dokonania oceny i wyboru operacji przez PLGR,
- 6) limit dostępnych środków,
- 7) możliwą wysokość dotacji oraz poziom dofinansowania.

Dodatkowo, PLGR we własnym zakresie upowszechni informację o ogłoszonym konkursie z wykorzystaniem innych działań, takich jak np.:

- dystrybucja plakatów informacyjnych,
- opublikowanie ogłoszeń o konkursie na strona urzędów gmin należących do PLGR,
- emisja ogłoszeń w radio/TV,
- publikacja ogłoszeń w lokalnej prasie,
- organizację lokalnych punktów informacji,
- dystrybucja informacji za pośrednictwem parafii, lokalnych organizacji i instytucji oraz miejsc publicznie dostępnych,
- inne.

Informacje kierowane przez PLGR do mieszkańców zostaną uzupełnione o następujące dane:

- zakres operacji, które mogą być realizowane w danym konkursie,
- miejsce udostępnienia wzorów dokumentów oraz szerszych informacji o konkursie,
- sposób składania wniosku (liczba egzemplarzy w papierowej i elektronicznej wersji, sposób przygotowania załączników, opisanie dokumentacji, itp.),
- maksymalny poziom dofinansowania na operację/wymagany wkład własny,
- usługach szkoleniowych, doradczych i informacyjnych, świadczonych przez pracowników PLGR,
- inne.

Nabór wniosków

Nabór wniosków prowadzony jest przez Biuro PLGR. Wnioski można składać bezpośrednio w miejscu i terminie wskazanym w ogłoszeniu. Wnioskodawcy składają wnioski w liczbie egzemplarzy podanej do publicznej wiadomości przez PLGR, na formularzach wniosków udostępnionych przez Ministerstwo Rolnictwa i Rozwoju Wsi. Do wniosku należy dołączyć dokumenty wymagane przez PLGR, a które niezbędne są do oceny operacji pod kątem zgodności z lokalnymi kryteriami wyboru określonymi w LSROR, w tym w szczególności załącznik pn. „*Uzasadnienie operacji wg lokalnych kryteriów wyboru*”. Informacja o załącznikach wymaganych przez PLGR musi być podana w ogłoszeniu.

Wnioski przyjmują pracownicy Biura PLGR. Po złożeniu wniosku o dofinansowanie pracownik rejestruje wniosek w rejestrze nadając mu kolejny numer sprawy. Prowadzony jest odrębny rejestr wniosków dla każdego rodzaju operacji oraz dla każdego naboru. Przyjmując wniosek, pracownik PLGR potwierdzenie jego złożenie na kopii wniosku, które zawiera datę i godzinę wpływu, pieczęć PLGR oraz podpis osoby przyjmującej. W ostatnim dniu naboru wniosków Zarząd PLGR wybiera, co najmniej jednego członka Zarządu PLGR do pełnienia dyżuru nad dotrzymaniem terminu składania wniosków.

Po zakończeniu naboru:

1. wnioski, które wpłynęły w terminie określonym w ogłoszeniu o naborze, w których można określić adres Wnioskodawcy,
 2. wnioski, które wpłynęły po terminie określonym w ogłoszeniu o naborze, oraz
 3. wnioski, w których nie wskazano adresu Wnioskodawcy, ani nie ma możliwości ustalenia tego adresu
- umieszczane są na odrębnych listach

Do oceny kierowane są wyłącznie wnioski z grupy 1, tj. wnioski, które wpłynęły w terminie określonym w ogłoszeniu o naborze, w których można określić adres Wnioskodawcy. Pozostałe wnioski nie podlegają ocenie przez PLGR.

Przekazanie wniosków Komitetowi

Po zakończeniu naboru zwołuje się posiedzenie Prezydium Komitetu (Przewodniczący, Wiceprzewodniczący i Sekretarz). Biuro PLGR, które zapewnia obsługę techniczną posiedzeń Komitetu, przekazuje wnioski członkom Komitetu za pośrednictwem Prezydium Komitetu, z przekazania spisany zostaje protokół przekazania. Prezydium Komitetu rozdysponowuje wnioski do oceny pomiędzy członków Komitetu na pierwszym posiedzeniu Komitetu, zwołanym w terminie do 10 dni licząc od zakończenia terminu składania wniosków.

Przed rozdysponowaniem wniosków Biuro prezentuje krótką charakterystykę złożonych operacji. Charakterystyka winna zawierać cele, zakres, zakładany budżet oraz odniesienie do obiektywnych i subiektywnych kryteriów oceny operacji w ramach danego konkursu.

Przed przekazaniem dokumentacji poszczególni członkowie Komitetu podpisują „*Deklarację bezstronności*”, o której mowa w §5 ust. 5 *Regulaminu Organizacyjnego Komitetu*, która wskazuje, z oceny których operacji

podlegających ocenie w ramach danego naboru członek komitetu zostaje wyłączony. W deklaracji członek Komitetu wskazuje wszystkie operacje, co do których wystąpiła co najmniej jedna przesłanka wykluczająca członka Komitetu z oceny określona w §5 ust. 4 *Regulaminu Organizacyjnego Komitetu*, tj.

„Z udziału w ocenie i wyborze danej operacji oraz w dyskusji o danej operacji wyłączony zostaje członek Komitetu ds. LSROR, który spełnia co najmniej jedno z poniższych kryteriów:

- a) jest Wnioskodawcą danej operacji,
- b) pozostaje z Wnioskodawcą w związku małżeńskim, albo w stosunku pokrewieństwa lub powinowactwa w linii prostej, pokrewieństwa lub powinowactwa w linii bocznej do drugiego stopnia albo jest zwiany z tytułu przysposobienia, opieki lub kurateli,
- c) jest pełnomocnikiem Wnioskodawcy,
- d) jest członkiem korporacyjnej osoby prawnej będącej Wnioskodawcą,
- e) pozostaje z Wnioskodawcą w stosunku podległości z tytułu zatrudnienia,
- f) w wyniku własnej oceny sytuacji uznał, iż istnieją inne okoliczności, które mogą wywołać wątpliwości co do bezstronności danego członka Komitetu ds. LSROR.

Po podpisaniu deklaracji bezstronności Prezydium Komitetu (Przewodniczący, Wiceprzewodniczący i Sekretarz) rozdysponowuje wnioski do oceny pomiędzy członków Komitetu w drodze losowania w taki sposób, aby operacje z danego konkursu był oceniany przez jedenastu członków Komitetu, chyba, że Komitet uchwałą zdecyduje inaczej. Sposób losowania ustalany jest decyzją Komitetu ds. LSROR.

Losowanie osób oceniających można powtórzyć (ale nie jest to obligatoryjne z uwagi na ryzyko zbyt licznych wyłączeń członków Komitetu z oceny) także wówczas, kiedy w drodze losowania doszło do następujących sytuacji:

- „*ocena operacji z własnej gminy*” - tj. ocena operacji realizowanej w gminie X przez członka Komitetu zamieszkującego lub działającego w gminie X,

- „*wzajemne ocenianie operacji*” – tj. ocena operacji X przez członka Komitetu A, ocena operacji Y przez członka Komitetu B, przy czym członek Komitetu A jest wyłączony z oceny operacji Y, a członek Komitetu B wyłączony z operacji X.

Odbiór wniosków członkowie Komitetu potwierdzają za pomocą „*Protokołu odbioru dokumentacji*”.

Ocena zgodności operacji z LSROR

Ocenę zgodności każdej operacji z LSROR przeprowadza się indywidualnie lub na posiedzeniu. Ocena zgodności operacji z LSROR następuje pod kątem 2 kryteriów:

- a. Spełnianie warunków uzyskania wsparcia w ramach LSROR,
- b. Zgodność z celami określonymi w LSROR.

Pierwszym etapem oceny zgodności z LSROR jest sprawdzenie czy warunki uzyskania wsparcia w ramach LSROR w ramach danego rodzaju operacji są spełnione. Warunki uzyskania wsparcia w ramach LSROR są różne dla poszczególnych rodzajów operacji, w ramach których PLGR ogłaszać będzie nabory wniosków. Zgodność z celami określonymi w LSROR następuje w sposób identyczny dla wszystkich rodzajów operacji.

Kryteria zgodności z LSROR

LP	Nazwa kryterium	Sposób oceny
1. Kryteria spełniania warunków uzyskania wsparcia w ramach LSROR - specyficzne dla danego rodzaju operacji		
1.1	Wzmocnienie konkurencyjności i utrzymanie atrakcyjności obszarów zależnych od rybactwa	<p>1. Operacja spełnia wszystkie warunki uzyskania wsparcia w ramach LSROR – otrzymuje 1 pkt</p> <p>Warunki uzyskania wsparcia w ramach LSROR:</p> <ul style="list-style-type: none">- poziom dofinansowania nie przekracza maksymalnego % kosztów kwalifikowalnych (liczony do dwóch miejsc po przecinku) dla środka pierwszego określonego w obowiązującym na dzień ogłoszenia konkursu rozporządzeniu wydanym przez Ministra Rolnictwa i Rozwoju Wsi na podstawie art. 19 ustawy z dnia 3 kwietnia 2009 r. o wspieraniu zrównoważonego rozwoju sektora rybackiego z udziałem Europejskiego Funduszu Rybackiego (Dz. U. nr 72, poz. 619 i nr 157, poz. 1241) w sprawie szczegółowych warunków i trybu przyznawania, wypłaty i zwracania pomocy finansowej na realizację środków objętych osią priorytetową 4 – Zrównoważony rozwój obszarów zależnych od rybactwa, zawartą w programie operacyjnym „Zrównoważony rozwój sektora rybołówstwa i nadbrzeżnych obszarów rybackich 2007-2013”- wnioskowana wysokość dofinansowania na daną operację nie przekracza maksymalnej kwoty dofinansowania dla środka pierwszego określonej w obowiązującym na dzień ogłoszenia konkursu rozporządzeniu wydanym przez Ministra Rolnictwa i Rozwoju Wsi na podstawie art. 19 ustawy z dnia 3 kwietnia 2009 r. o wspieraniu zrównoważonego rozwoju sektora rybackiego z udziałem Europejskiego Funduszu Rybackiego (Dz. U. nr 72, poz. 619 i nr 157, poz. 1241) w sprawie szczegółowych warunków i trybu przyznawania, wypłaty i zwracania pomocy finansowej na realizację środków objętych osią priorytetową 4 – Zrównoważony rozwój obszarów zależnych od rybactwa, zawartą w programie operacyjnym „Zrównoważony rozwój sektora rybołówstwa i nadbrzeżnych obszarów rybackich 2007-2013”- wysokość dofinansowania na danego beneficjenta nie przekracza maksymalnej kwoty dofinansowania dla środka pierwszego określonej przez w obowiązującym na dzień ogłoszenia konkursu rozporządzeniu wydanym przez Ministra Rolnictwa i Rozwoju Wsi na podstawie art. 19 ustawy z dnia 3 kwietnia 2009 r. o wspieraniu zrównoważonego rozwoju sektora rybackiego z udziałem Europejskiego Funduszu Rybackiego (Dz. U. nr 72, poz. 619 i nr 157, poz. 1241) w sprawie szczegółowych warunków i trybu przyznawania, wypłaty i zwracania pomocy finansowej na realizację środków objętych osią priorytetową 4 – Zrównoważony rozwój obszarów zależnych od rybactwa, zawartą w programie operacyjnym „Zrównoważony rozwój sektora rybołówstwa i nadbrzeżnych obszarów rybackich 2007-2013”- Podstawą weryfikacji wysokości dofinansowania są listy operacji wybranych do dofinansowania przez Komitet ds. LSROR w ramach środka pierwszego w rozstrzygniętych konkursach ogłaszanych przez PLGR w ramach osi 4 PO RYBY lub dokumenty dostarczone przez Beneficjenta w dniu składania wniosku o przyznanie pomocy, potwierdzające niewykorzystanie przyznanej przez PLGR kwoty (w tym przede wszystkim: umowa o dofinansowanie, aneksy do umowy o dofinansowanie, pismo przychylające się do prośby wnioskodawcy o zaprzestanie weryfikacji wniosku, pismo o odmowie przyznania pomocy).- operacja polega na realizacji co najmniej jednego z typów przedsięwzięć wymienionych dla środka pierwszego w obowiązującym na dzień ogłoszenia konkursu rozporządzeniu wydanym przez Ministra Rolnictwa i Rozwoju Wsi na podstawie art. 19 ustawy z dnia 3 kwietnia

		<p>2009 r. o wspieraniu zrównoważonego rozwoju sektora rybackiego z udziałem Europejskiego Funduszu Rybackiego (Dz. U. nr 72, poz. 619 i nr 157, poz. 1241) w sprawie szczegółowych warunków i trybu przyznawania, wypłaty i zwracania pomocy finansowej na realizację środków objętych osią priorytetową 4 – Zrównoważony rozwój obszarów zależnych od rybactwa, zawartą w programie operacyjnym „Zrównoważony rozwój sektora rybołówstwa i nadbrzeżnych obszarów rybackich 2007-2013”</p> <p>- lokalizacja operacji na obszarze objętym LSROR (jeśli dotyczy)</p> <p>2. Operacja nie spełnia co najmniej jednego warunku uzyskania wsparcia w ramach LSROR – otrzymuje 0 pkt</p>
1.2	<p>Restrukturyzacja lub reorientacja działalności gospodarczej, lub dywersyfikacji zatrudnienia osób mających pracę związaną z sektorem rybactwa, w drodze tworzenia dodatkowych miejsc pracy poza tym sektorem</p>	<p>1. Operacja spełnia wszystkie warunki uzyskania wsparcia w ramach LSROR – otrzymuje 1 pkt</p> <p>Warunki uzyskania wsparcia w ramach LSROR:</p> <ul style="list-style-type: none"> - poziom dofinansowania nie przekracza maksymalnego % kosztów kwalifikowalnych (liczony do dwóch miejsc po przecinku) dla środka drugiego określonego w obowiązującym na dzień ogłoszenia konkursu rozporządzeniu wydanym przez Ministra Rolnictwa i Rozwoju Wsi na podstawie art. 19 ustawy z dnia 3 kwietnia 2009 r. o wspieraniu zrównoważonego rozwoju sektora rybackiego z udziałem Europejskiego Funduszu Rybackiego (Dz. U. nr 72, poz. 619 i nr 157, poz. 1241) w sprawie szczegółowych warunków i trybu przyznawania, wypłaty i zwracania pomocy finansowej na realizację środków objętych osią priorytetową 4 – Zrównoważony rozwój obszarów zależnych od rybactwa, zawartą w programie operacyjnym „Zrównoważony rozwój sektora rybołówstwa i nadbrzeżnych obszarów rybackich 2007-2013” - wnioskowana wysokość dofinansowania na daną operację nie przekracza maksymalnej kwoty dofinansowania dla środka drugiego określonej w obowiązującym na dzień ogłoszenia konkursu rozporządzeniu wydanym przez Ministra Rolnictwa i Rozwoju Wsi na podstawie art. 19 ustawy z dnia 3 kwietnia 2009 r. o wspieraniu zrównoważonego rozwoju sektora rybackiego z udziałem Europejskiego Funduszu Rybackiego (Dz. U. nr 72, poz. 619 i nr 157, poz. 1241) w sprawie szczegółowych warunków i trybu przyznawania, wypłaty i zwracania pomocy finansowej na realizację środków objętych osią priorytetową 4 – Zrównoważony rozwój obszarów zależnych od rybactwa, zawartą w programie operacyjnym „Zrównoważony rozwój sektora rybołówstwa i nadbrzeżnych obszarów rybackich 2007-2013” - wysokość dofinansowania na danego beneficjenta nie przekracza maksymalnej kwoty dofinansowania dla środka drugiego określonej w obowiązującym na dzień ogłoszenia konkursu rozporządzeniu wydanym przez Ministra Rolnictwa i Rozwoju Wsi na podstawie art. 19 ustawy z dnia 3 kwietnia 2009 r. o wspieraniu zrównoważonego rozwoju sektora rybackiego z udziałem Europejskiego Funduszu Rybackiego (Dz. U. nr 72, poz. 619 i nr 157, poz. 1241) w sprawie szczegółowych warunków i trybu przyznawania, wypłaty i zwracania pomocy finansowej na realizację środków objętych osią priorytetową 4 – Zrównoważony rozwój obszarów zależnych od rybactwa, zawartą w programie operacyjnym „Zrównoważony rozwój sektora rybołówstwa i nadbrzeżnych obszarów rybackich 2007-2013” - Podstawą weryfikacji wysokości dofinansowania są listy operacji wybranych do dofinansowania przez Komitet ds. LSROR w ramach środka drugiego w rozstrzygniętych konkursach ogłaszanych przez PLGR w ramach osi 4 PO RYBY lub dokumenty dostarczone przez Beneficjenta w dniu składania wniosku o przyznanie pomocy, potwierdzające niewykorzystanie przyznanej przez PLGR kwoty (w tym przede wszystkim: umowa o dofinansowanie, aneksy do umowy o

		<p>dofinansowanie, pismo przychylające się do prośby wnioskodawcy o zaprzestanie weryfikacji wniosku, pismo o odmowie przyznania pomocy).</p> <p>- operacja polega na realizacji co najmniej jednego z typów przedsięwzięć wymienionych dla środka drugiego w obowiązującym na dzień ogłoszenia konkursu rozporządzeniu wydanym przez Ministra Rolnictwa i Rozwoju Wsi na podstawie art. 19 ustawy z dnia 3 kwietnia 2009 r. o wspieraniu zrównoważonego rozwoju sektora rybackiego z udziałem Europejskiego Funduszu Rybackiego (Dz. U. nr 72, poz. 619 i nr 157, poz. 1241) w sprawie szczegółowych warunków i trybu przyznawania, wypłaty i zwracania pomocy finansowej na realizację środków objętych osią priorytetową 4 – Zrównoważony rozwój obszarów zależnych od rybactwa, zawartą w programie operacyjnym „Zrównoważony rozwój sektora rybołówstwa i nadbrzeżnych obszarów rybackich 2007-2013”</p> <p>- lokalizacja operacji na obszarze objętym LSROR (jeśli dotyczy)</p> <p>- wnioskodawca jest uprawniony do uzyskania wsparcia zgodnie z obowiązującym na dzień ogłoszenia konkursu rozporządzeniem wydanym przez Ministra Rolnictwa i Rozwoju Wsi na podstawie art. 19 ustawy z dnia 3 kwietnia 2009 r. o wspieraniu zrównoważonego rozwoju sektora rybackiego z udziałem Europejskiego Funduszu Rybackiego (Dz. U. nr 72, poz. 619 i nr 157, poz. 1241) w sprawie szczegółowych warunków i trybu przyznawania, wypłaty i zwracania pomocy finansowej na realizację środków objętych osią priorytetową 4 – Zrównoważony rozwój obszarów zależnych od rybactwa, zawartą w programie operacyjnym „Zrównoważony rozwój sektora rybołówstwa i nadbrzeżnych obszarów rybackich 2007-2013”</p> <p>2. Operacja nie spełnia co najmniej jednego warunku uzyskania wsparcia w ramach LSROR – otrzymuje 0 pkt</p>
1.3	<p>Podnoszenie wartości produktów rybactwa, oraz rozwój usług na rzecz społeczności zamieszkującej obszary zależne od rybactwa</p>	<p>1. Operacja spełnia wszystkie warunki uzyskania wsparcia w ramach LSROR – otrzymuje 1 pkt</p> <p>Warunki uzyskania wsparcia w ramach LSROR:</p> <p>- poziom dofinansowania nie przekracza maksymalnego % kosztów kwalifikowalnych (liczony do dwóch miejsc po przecinku) dla środka trzeciego określonego w obowiązującym na dzień ogłoszenia konkursu rozporządzeniu wydanym przez Ministra Rolnictwa i Rozwoju Wsi na podstawie art. 19 ustawy z dnia 3 kwietnia 2009 r. o wspieraniu zrównoważonego rozwoju sektora rybackiego z udziałem Europejskiego Funduszu Rybackiego (Dz. U. nr 72, poz. 619 i nr 157, poz. 1241) w sprawie szczegółowych warunków i trybu przyznawania, wypłaty i zwracania pomocy finansowej na realizację środków objętych osią priorytetową 4 – Zrównoważony rozwój obszarów zależnych od rybactwa, zawartą w programie operacyjnym „Zrównoważony rozwój sektora rybołówstwa i nadbrzeżnych obszarów rybackich 2007-2013”</p> <p>- wnioskowana wysokość dofinansowania na daną operację nie przekracza maksymalnej kwoty dofinansowania dla środka trzeciego określonej w obowiązującym na dzień ogłoszenia konkursu rozporządzeniu wydanym przez Ministra Rolnictwa i Rozwoju Wsi na podstawie art. 19 ustawy z dnia 3 kwietnia 2009 r. o wspieraniu zrównoważonego rozwoju sektora rybackiego z udziałem Europejskiego Funduszu Rybackiego (Dz. U. nr 72, poz. 619 i nr 157, poz. 1241) w sprawie szczegółowych warunków i trybu przyznawania, wypłaty i zwracania pomocy finansowej na realizację środków objętych osią priorytetową 4 – Zrównoważony rozwój obszarów zależnych od rybactwa, zawartą w programie operacyjnym „Zrównoważony rozwój sektora rybołówstwa i nadbrzeżnych obszarów rybackich 2007-2013”</p>

		<p>- wysokość dofinansowania na danego beneficjenta nie przekracza maksymalnej kwoty dofinansowania dla środka trzeciego określonej w obowiązującym na dzień ogłoszenia konkursu rozporządzeniu wydanym przez Ministra Rolnictwa i Rozwoju Wsi na podstawie art. 19 ustawy z dnia 3 kwietnia 2009 r. o wspieraniu zrównoważonego rozwoju sektora rybackiego z udziałem Europejskiego Funduszu Rybackiego (Dz. U. nr 72, poz. 619 i nr 157, poz. 1241) w sprawie szczegółowych warunków i trybu przyznawania, wypłaty i zwracania pomocy finansowej na realizację środków objętych osią priorytetową 4 – Zrównoważony rozwój obszarów zależnych od rybactwa, zawartą w programie operacyjnym „Zrównoważony rozwój sektora rybołówstwa i nadbrzeżnych obszarów rybackich 2007-2013”</p> <p>- Podstawą weryfikacji wysokości dofinansowania są listy operacji wybranych do dofinansowania przez Komitet ds. LSROR w ramach środka trzeciego w rozstrzygniętych konkursach ogłaszanych przez PLGR w ramach osi 4 PO RYBY lub dokumenty dostarczone przez Beneficjenta w dniu składania wniosku o przyznanie pomocy, potwierdzające niewykorzystanie przyznanej przez PLGR kwoty (w tym przede wszystkim: umowa o dofinansowanie, aneksy do umowy o dofinansowanie, pismo przychylające się do prośby wnioskodawcy o zaprzestanie weryfikacji wniosku, pismo o odmowie przyznania pomocy).</p> <p>- operacja polega na realizacji co najmniej jednego z typów przedsięwzięć wymienionych dla środka trzeciego w obowiązującym na dzień ogłoszenia konkursu rozporządzeniu wydanym przez Ministra Rolnictwa i Rozwoju Wsi na podstawie art. 19 ustawy z dnia 3 kwietnia 2009 r. o wspieraniu zrównoważonego rozwoju sektora rybackiego z udziałem Europejskiego Funduszu Rybackiego (Dz. U. nr 72, poz. 619 i nr 157, poz. 1241) w sprawie szczegółowych warunków i trybu przyznawania, wypłaty i zwracania pomocy finansowej na realizację środków objętych osią priorytetową 4 – Zrównoważony rozwój obszarów zależnych od rybactwa, zawartą w programie operacyjnym „Zrównoważony rozwój sektora rybołówstwa i nadbrzeżnych obszarów rybackich 2007-2013”</p> <p>- lokalizacja operacji na obszarze objętym LSROR (jeśli dotyczy)</p> <p>2. Operacja nie spełnia co najmniej jednego warunku uzyskania wsparcia w ramach LSROR – otrzymuje 0 pkt</p>
1.4	Ochrona środowiska lub dziedzictwa przyrodniczego na obszarach zależnych od rybactwa w celu utrzymania jego atrakcyjności lub przywrócenia potencjału produkcyjnego sektora rybactwa w przypadku jego zniszczenia w wyniku klęski żywiołowej	<p>1. Operacja spełnia wszystkie warunki uzyskania wsparcia w ramach LSROR – otrzymuje 1 pkt</p> <p>Warunki uzyskania wsparcia w ramach LSROR:</p> <p>- poziom dofinansowania nie przekracza maksymalnego % kosztów kwalifikowalnych (liczony do dwóch miejsc po przecinku) dla środka czwartego określonego w obowiązującym na dzień ogłoszenia konkursu rozporządzeniu wydanym przez Ministra Rolnictwa i Rozwoju Wsi na podstawie art. 19 ustawy z dnia 3 kwietnia 2009 r. o wspieraniu zrównoważonego rozwoju sektora rybackiego z udziałem Europejskiego Funduszu Rybackiego (Dz. U. nr 72, poz. 619 i nr 157, poz. 1241) w sprawie szczegółowych warunków i trybu przyznawania, wypłaty i zwracania pomocy finansowej na realizację środków objętych osią priorytetową 4 – Zrównoważony rozwój obszarów zależnych od rybactwa, zawartą w programie operacyjnym „Zrównoważony rozwój sektora rybołówstwa i nadbrzeżnych obszarów rybackich 2007-2013”</p> <p>- wnioskowana wysokość dofinansowania na daną operację nie przekracza maksymalnej kwoty dofinansowania dla środka czwartego określonej w obowiązującym na dzień ogłoszenia konkursu rozporządzeniu wydanym przez Ministra Rolnictwa i Rozwoju Wsi na podstawie art. 19 ustawy z dnia 3 kwietnia 2009 r. o wspieraniu zrównoważonego rozwoju sektora rybackiego z udziałem Europejskiego</p>

Funduszu Rybackiego (Dz. U. nr 72, poz. 619 i nr 157, poz. 1241) w sprawie szczegółowych warunków i trybu przyznawania, wypłaty i zwracania pomocy finansowej na realizację środków objętych osią priorytetową 4 – Zrównoważony rozwój obszarów zależnych od rybactwa, zawartą w programie operacyjnym „Zrównoważony rozwój sektora rybołówstwa i nadbrzeżnych obszarów rybackich 2007-2013”

- wysokość dofinansowania na danego beneficjenta nie przekracza maksymalnej kwoty dofinansowania dla środka czwartego określonej w obowiązującym na dzień ogłoszenia konkursu rozporządzeniu wydanym przez Ministra Rolnictwa i Rozwoju Wsi na podstawie art. 19 ustawy z dnia 3 kwietnia 2009 r. o wspieraniu zrównoważonego rozwoju sektora rybackiego z udziałem Europejskiego Funduszu Rybackiego (Dz. U. nr 72, poz. 619 i nr 157, poz. 1241) w sprawie szczegółowych warunków i trybu przyznawania, wypłaty i zwracania pomocy finansowej na realizację środków objętych osią priorytetową 4 – Zrównoważony rozwój obszarów zależnych od rybactwa, zawartą w programie operacyjnym „Zrównoważony rozwój sektora rybołówstwa i nadbrzeżnych obszarów rybackich 2007-2013”

- Podstawą weryfikacji wysokości dofinansowania są listy operacji wybranych do dofinansowania przez Komitet ds. LSROR w ramach środka czwartego w rozstrzygniętych konkursach ogłaszanych przez PLGR w ramach osi 4 PO RYBY lub dokumenty dostarczone przez Beneficjenta w dniu składania wniosku o przyznanie pomocy, potwierdzające niewykorzystanie przyznanej przez PLGR kwoty (w tym przede wszystkim: umowa o dofinansowanie, aneksy do umowy o dofinansowanie, pismo przychylające się do prośby wnioskodawcy o zaprzestanie weryfikacji wniosku, pismo o odmowie przyznania pomocy).

- operacja polega na realizacji co najmniej jednego z typów przedsięwzięć wymienionych dla środka czwartego w obowiązującym na dzień ogłoszenia konkursu rozporządzeniu wydanym przez Ministra Rolnictwa i Rozwoju Wsi na podstawie art. 19 ustawy z dnia 3 kwietnia 2009 r. o wspieraniu zrównoważonego rozwoju sektora rybackiego z udziałem Europejskiego Funduszu Rybackiego (Dz. U. nr 72, poz. 619 i nr 157, poz. 1241) w sprawie szczegółowych warunków i trybu przyznawania, wypłaty i zwracania pomocy finansowej na realizację środków objętych osią priorytetową 4 – Zrównoważony rozwój obszarów zależnych od rybactwa, zawartą w programie operacyjnym „Zrównoważony rozwój sektora rybołówstwa i nadbrzeżnych obszarów rybackich 2007-2013”

- lokalizacja operacji na obszarze objętym LSROR (jeśli dotyczy)

2. Operacja nie spełnia co najmniej jednego warunku uzyskania wsparcia w ramach LSROR – otrzymuje 0 pkt

2. Kryterium zgodności z celami LSROR - wspólne dla wszystkich rodzajów operacji

2.1	Zgodność z celami określonymi w LSROR	1. Operacja jest zgodna z co najmniej jednym celem szczegółowym określonym w LSROR – 1 pkt 2. Operacja nie jest zgodna z żadnym celem szczegółowym określonym w LSROR – 0 pkt
-----	---------------------------------------	--

Minimalna liczba punktów jaką operacja musi zdobyć aby mogła być uznana przez oceniającego za zgodną z LSROR wynosi 2 pkt.

W ramach weryfikacji zgodności operacji z LSROR oceniający indywidualnie lub na posiedzeniu wypełniają „Kartę oceny zgodności operacji z LSROR”. Po ich wypełnieniu karty oceny są zwracane do Biura PLGR. Na podstawie dostarczonych kart oceny pracownik Biura przygotowuje rekomendację:

- w przypadku gdy większość członków Komitetu biorących udział w ocenie danej operacji uznała operację za zgodną z LSROR – rekomenduje się uznanie operacji za zgodną z LSROR, zaś
- w przypadku gdy większość członków Komitetu biorących udział w ocenie danej operacji uznała operację za niezgodną z LSROR – rekomenduje się uznanie operacji za niezgodną z LSROR.

Tak przygotowaną rekomendację Prezydium Komitetu prezentuje się na posiedzeniu Komitetu.

Na podstawie rekomendacji Komitet bezwzględną większością głosów podejmuje *Uchwałę o zgodności lub niezgodności operacji z LSROR*. W razie braku wystarczającej liczby głosów do podjęcia *Uchwały o zgodności lub niezgodności operacji z LSROR*, ocenę wg tego samego schematu (wypełnienie indywidualne *Karty oceny zgodności operacji z LSROR*) przeprowadza osobno każdy pozostały a obecny na posiedzeniu członek Komitetu (każdy członek Komitetu, który nie wypełniał dotąd *Karty oceny zgodności operacji z LSROR*). Z procedury tej wyłącza się członków Komitetu, co do których istnieją wątpliwości co do ich bezstronności, tj. co do których zachodzą przesłanki określone w §5 ust. 4 *Regulaminie Organizacyjnym Komitetu*.

Zgodnie z § 6 ust. 2 Regulaminu Komitet ds. LSROR podejmuje uchwały bezwzględną większością głosów, w głosowaniu jawnym, w obecności co najmniej 50% członków tego organu uprawnionych do głosowania. W przypadku braku kworum uchwały zapadają na następnym posiedzeniu zwykłą większością głosów bez względu na liczbę obecnych uprawnionych do głosowania członków. Przy równej ilości głosów decyduje głos Przewodniczącego. Natomiast zgodnie z § 5 ust. 5 Regulaminu: „w przypadku, gdy wyłączenia członków Komitetu ds. LSROR z procedury oceny i wyboru operacji powodują niemożność osiągnięcia wymaganego kworum, stosowne dyskusje lub uchwały podejmuje się bez wymogu zachowania kworum”.

A zatem po ponownie przeprowadzonej ocenie zgodności operacji z LSROR:

- w przypadku gdy większość członków Komitetu uznała operację za zgodną z LSROR – w treści uchwały potwierdza się zgodność operacji z LSROR, zaś
- w przypadku gdy większość członków Komitetu uznała operację za niezgodną z LSROR – w treści uchwały potwierdza się niezgodność operacji z LSROR.

Ocena operacji wg lokalnych kryteriów wyboru

Ocenie wg lokalnych kryteriów wyboru podlegają wyłącznie operacje zgodne z LSROR.

Na podstawie informacji zawartych w złożonym wniosku o dofinansowanie oraz załącznikach członkowie Komitetu oceniający operację wypełniają „*Kartę oceny operacji wg lokalnych kryteriów wyboru*”, przydzielając operacji odpowiednią ilość punktów w każdym z kryteriów. W trakcie oceny wg lokalnych kryteriów wyboru operacji Komitet może korzystać z opinii ekspertów na wniosek członka Komitetu ds. LSROR, po przyjęciu przez Komitet ds. LSROR odpowiedniej uchwały.

Po dokonaniu oceny członkowie Komitetu dostarczają wyniki swojej oceny do Biura PLGR. Na podstawie ocen członków Komitetu, Biuro PLGR przygotowuje rekomendację dotyczącą wstępnej oceny operacji wg lokalnych kryteriów wyboru. Rekomendacja zawiera informację o liczbie punktów przyznanych przez poszczególnych oceniających członków Komitetu (bez nazwisk) w ramach każdego z lokalnych kryteriów wyboru, średnią arytmetyczną w ramach każdego z kryteriów oraz sumę punktów (suma średnich arytmetycznych w ramach każdego z kryteriów).

W przypadku równej liczby punktów uzyskanych przez kilka operacji, o wyższym miejscu na liście rankingowej decyduje średnia punktów w następujących kryteriach (wg. poniższej kolejności):

1. Zgodność z preferowanymi w ramach LSROR kategoriami operacji,
2. Wpływ operacji na osiągnięcie celów określonych w LSROR,
3. Stopień przygotowania do realizacji.

Na posiedzeniu Prezydium Komitetu ds. LSROR przedstawia rekomendowany wynik wstępnej oceny operacji wg lokalnych kryteriów wyboru. Komitet w drodze głosowania podejmuje się odrębną dla każdej operacji *Uchwałę o wyniku wstępnej oceny operacji*, który stanowi średnia ocen wszystkich członków Komitetu oceniających daną operację. Gdy bezwzględna większość Komitetu zatwierdzi ocenę, wynik uznaje się za wiążący.

W razie braku większości w Komitecie do podjęcia uchwały o wyniku oceny operacji stanowiącej średnią ocen - ocenę wg tego samego schematu przeprowadza osobno każdy pozostały a obecny na posiedzeniu członek Komitetu (każdy członek Komitetu, który nie wypełniał dotąd *Karty oceny operacji wg lokalnych kryteriów wyboru*, z wyłączeniem członków Komitetu podlegających wykluczeniu z oceny danej operacji). Po tak dokonanej ocenie wiążący jest wynik stanowiący średnią ocen wszystkich członków Komitetu oceniających operację, który podaje się w *Uchwale o wyniku wstępnej oceny operacji*.

Po podjęciu uchwał o wyniku wstępnej oceny operacji przygotowuje się „*Listę operacji po wstępnej ocenie*” (niezgodnych z LSROR oraz zgodnych z LSROR) w kolejności wg liczby uzyskanych punktów, którą umieszcza się na stronie internetowej PLGR i na tablicy ogłoszeń w Biurze PLGR oraz przekazuje się Wnioskodawcom wraz z informacją o zgodności operacji z LSROR, liczbie uzyskanych punktów oraz miejscu na liście operacji po wstępnej ocenie, jak również o możliwości odwołania się od wyników tej oceny zgodnie z procedurą określoną w LSROR.

Informacja o opublikowaniu listy operacji po wstępnej ocenie zostanie przekazana za pośrednictwem poczty e-mail beneficjentom, którzy we wniosku podali adres e-mail, pod który należy kierować korespondencję.

Procedura odwoławcza

Odwołania mogą być składane bezpośrednio w Biurze PLGR (osobiście, listownie, faxem lub e-mailem w formie podpisanego dokumentu – skan lub dokument podpisany elektronicznie) w terminie 7 dni od dnia publikacji na stronie internetowej PLGR „*Listy operacji po wstępnej ocenie*”, liczy się data wpłynięcia odwołania do biura. Odwołania mogą dotyczyć błędów i pomyłek w dokonanej procedurze oceny operacji, jak np. błędy rachunkowe czy niezgodność oceny z zapisami określonymi w LSROR. Na pisemny wniosek beneficjenta Biuro PLGR informuje w terminie do 3 dni o wynikach ocen w poszczególnych kryteriach w oparciu o przygotowaną rekomendację. Wniosek o udostępnienie punktacji winien zostać złożony w ciągu siedmiu dni licząc od daty publikacji wstępnej listy oceny do Biura PLGR (osobiście, listownie, faxem lub e-mailem w formie podpisanego dokumentu – skan lub dokument podpisany elektronicznie), zgłoszenia telefoniczne nie będą uwzględniane. We wniosku winna zostać określona forma przekazania rekomendacji, dopuszcza się odbiór osobisty, wysłanie na wskazany we wniosku adres e-mail lub Poczta Polska. Jeśli żadna z w/w form nie zostanie określona informacja zostanie przekazana za pośrednictwem Poczty Polskiej. Odwołania nie powinny powoływać się na cechy projektu, które nie były określone we wniosku o dofinansowanie.

Po upływie terminu składania odwołań, zwołuje się posiedzenie Komitetu. Przed posiedzeniem Komitetu odwołania rozpatruje Prezydium Komitetu, które rekomenduje czy odwołanie jest wystarczająco uzasadnione, aby skierować operację do ponownej oceny. Kryterium uznania odwołania za zasadne jest rażąca rozbieżność łącznej oceny

poszczególnych członków Komitetu ds. LSROR tj. minimum 20 punktów. Dopuszcza się uznanie innych okoliczności za wystarczające, aby skierować projekt do ponownej oceny.

Ponownej oceny dokonują wszyscy członkowie Komitetu obecni na posiedzeniu. Z procedury rozpatrywania odwołania dotyczącego danej operacji wyklucza się członków Komitetu, co do których zachodzą przesłanki wskazane w § 5 ust. 4 *Regulaminu Funkcjonowania Komitetu*. Ponowna ocena przebiega wg tej samej metodologii jak ocena pierwsza. Ostateczny wynik stanowi średnia ocen wszystkich oceniających operację po rozpatrzeniu odwołania, jeśli po ponownej ocenie operacja otrzyma mniejszą liczbę punktów niż pierwotnie, za ostateczną uznaje się pierwotną ocenę. Po dokonaniu ponownej oceny, Komitet zatwierdza wynik ponownej oceny operacji w drodze *Uchwały o zatwierdzeniu wyniku ponownej oceny operacji*. Po podjęciu uchwał o zatwierdzeniu wyniku ponownej oceny operacji przygotowuje się „*Listę operacji po rozpatrzeniu odwołań*” w kolejności wg liczby uzyskanych punktów, uwzględniając wyniki ponownej oceny operacji.

Ostateczny wybór operacji do dofinansowania

Dla każdej operacji przygotowuje się *Uchwałę zawierającą ostateczną decyzję Komitetu* – tj. o wyborze lub niedokonaniu wyboru operacji do dofinansowania.

Po zakończeniu oceny przygotowuje się:

a) listę operacji wybranych, za które uznaje się operacje spełniające wszystkie niżej wymienione warunki:

- operacje zgodne z LSROR,
- operacje z listy operacji po rozpatrzeniu odwołań od najwyższej ocenionych, - operacje, których liczba punktów uzyskanych w ocenie wynosi minimum 40% maksymalnej liczby punktów i więcej,

b) listę operacji niewybranych, tj.:

- operacje niezgodne z LSROR,
- operacje zgodne z LSROR, które uzyskały mniej niż 40% maksymalnej liczby punktów,
- operacje złożone w innym miejscu lub terminie niż wskazane w ogłoszeniu konkursu.

Dla każdej listy przygotowuje się *Uchwałę Komitetu ds. LSROR zatwierdzającą listę*.

Ww. listy publikuje się na stronie internetowej PLGR i na tablicy ogłoszeń w Biurze PLGR.

Do Wnioskodawców (w terminie 45 dni od dnia, w którym zakończył się nabór wniosków) przekazuje się informację:

- o wybraniu operacji, albo jej niewybraniu wskazując przyczyny niewybrania,
- liczbie uzyskanych punktów oraz miejscu na liście wybranych operacji jak również informację o tym, czy operacja mieści się w ramach limitu środków.

Po zakończeniu oceny Członkowie Komitetu ds. LSROR są zobowiązani do zwrotu dokumentów, które otrzymali zgodnie z podpisanym protokołem odbioru / zwrotu. Dokumenty zostają protokołarnie zniszczone.

Przekazanie dokumentów organowi samorządu województwa (SW)

Do SW (w terminie 45 dni od dnia, w którym zakończył się nabór wniosków) PLGR przekazuje dokumenty zgodnie z obowiązującym rozporządzeniem Ministra Rolnictwa i Rozwoju Wsi w sprawie szczegółowych warunków i trybu przyznawania, wypłaty i zwracania pomocy finansowej na realizację środków objętych osią priorytetową 4 –

Zrównoważony rozwój obszarów zależnych od rybactwa, zawartą programie operacyjnym „Zrównoważony rozwój sektora rybołówstwa i nadbrzeżnych obszarów rybackich 2007-2013”:

- listy operacji wybranych i niewybranych,
- uchwały w sprawie wyboru lub niewybrania operacji,
- złożone wnioski o dofinansowanie.

Podsumowanie

- ✓ Opisane powyżej procedury stosowane w procesie oceny i wyboru operacji do dofinansowania w ramach LSROR (w tym procedura odwołania się od rozstrzygnięć Komitetu ds. LSROR) jak również regulamin organizacyjny Komitetu ds. LSROR **zapewniają jawność i demokratyczność** w podejmowaniu decyzji oraz określają **przejrzysty podział zadań i zakres odpowiedzialności** na każdym z etapów tego procesu.
- ✓ Zostały opracowane **wzory dokumentów** stosowanych w procedurze oceny i wyboru operacji przez PLGR i zostały zawarte w *Księdze Procedur* stanowiącej odrębny dokument.
- ✓ Została określona **procedura wyłączenia członka komitetu** z udziału w dokonywaniu wyboru operacji w razie:
 - ubiegania się o dofinansowanie tej operacji przez: tego członka komitetu, jego krewnego, powinowatego do drugiego stopnia pokrewieństwa lub małżonka, osobę związaną z członkiem komitetu z tytułu przysposobienia, opieki lub kurateli, osobę, której pełnomocnikiem jest członek komitetu, i przez korporacyjną osobę prawną, której członkiem jest członek komitetu,
 - w innych przypadkach, jeżeli zostanie uprawdopodobnione istnienie okoliczności, które mogą wywołać wątpliwość co do bezstronności członka komitetu (np. jeżeli członek Komitetu pozostaje z Wnioskodawcą w stosunku podległości z tytułu zatrudnienia, lub gdy w wyniku własnej oceny sytuacji uznał, iż istnieją inne okoliczności, które mogą wywołać wątpliwości co do bezstronności danego członka Komitetu ds. LSROR).
- ✓ Została określona **procedura odwołania od rozstrzygnięć komitetu** w sprawie wyboru operacji

9. Wskazanie kryteriów oceny operacji

Tab. 23 Lokalne kryteria wyboru dla następującego rodzaju operacji: **Wzmocnienie konkurencyjności i utrzymanie atrakcyjności obszarów zależnych od rybactwa**

LP	Nazwa kryterium	Max liczba pkt.	Sposób oceny
KRYTERIA OBIEKTYWNE			
1.	Stopień przygotowania operacji do realizacji	25	<p>1. Operacja jest przygotowana do realizacji – 25 pkt. Za operację przygotowaną do realizacji uznaje się:</p> <p>a) operację, która posiada aktualne* prawomocne pozwolenie na budowę, prawomocne zgłoszenie robót budowlanych lub prawomocne pozwolenie wodno-prawne i kopia z pieczęcią właściwego organu o ostateczności powyższej decyzji została załączona do wniosku, a dla pozostałych przewidzianych w projekcie zakupów dostarczono oferty aktualne na dzień złożenia wniosku, potwierdzające wszystkie koszty tych zakupów i dokumenty zostały załączone do wniosku,</p> <p>b) operację, która zgodnie z przepisami prawa budowlanego nie wiąże się z koniecznością uzyskania pozwolenia na budowę lub zgłoszenia robót budowlanych, a dla przewidzianych w projekcie zakupów dostarczono oferty aktualne na dzień złożenia wniosku potwierdzające wszystkie koszty tych zakupów i dokumenty zostały załączone do wniosku.</p> <p>2. Operacja nie jest przygotowana do realizacji lub nie załączono dokumentów potwierdzających jej przygotowanie – 0 pkt.</p> <p>* jeśli od momentu uprawnomocnienia się decyzji minęło więcej niż 3 lata. Wnioskodawca zobowiązany jest do dostarczenia dokumentów potwierdzających aktualność pozwolenia na budowę/ zgłoszenia budowy (np. kopia dziennika budowy – 1 strona (okładka) oraz strona z ostatnim wpisem), w innym przypadku punkty nie zostaną przyznane.</p>
2.	Preferowana	3	1. Wnioskodawcą jest podmiot należący do grup, o których mowa

	kategoria Wnioskodawców		<p>w § 2 ust. 1 rozporządzenia Ministra Rolnictwa i Rozwoju Wsi z dnia 29 września 2009 r. w sprawie szczegółowych warunków, jakim powinna odpowiadać lokalna strategia rozwoju obszarów rybackich, kryteriów wyboru lokalnej grupy rybackiej do realizacji tej strategii oraz wymagań, jakim powinna odpowiadać umowa dotycząca warunków i sposobu realizacji tej strategii w ramach programu operacyjnego „Zrównoważony rozwój sektora rybołówstwa i nadbrzeżnych obszarów rybackich 2007—2013” – 3 pkt.</p> <p>2. Wnioskodawcą nie jest podmiot należący do grup, o których mowa w § 2 ust. 1 w/w rozporządzenia – 0 pkt.</p>
3.	Kompletność dokumentacji	5	<p>Do złożonego wniosku załączono wszystkie wymagane dla danej operacji załączniki zgodnie z listą załączników we wzorze wniosku o dofinansowanie – 5 pkt.</p> <p>Punkty w tej kategorii przyznawane są wtedy gdy Wnioskodawca załączy wszystkie załączniki wymagane specyfiką operacji, w tym w szczególności:</p> <p>a) dla operacji wymagających pozwolenia na budowę oznacza to załączenie prawomocnego zgłoszenia robót budowlanych lub prawomocnego pozwolenia wodno-prawnego z pieczęcią właściwego organu o ostateczności powyższych decyzji,*</p> <p>b) dla wszystkich operacji dotyczących zakupu produktów i usług oznacza to: załączono po 2 oferty na każdy koszt przedstawiony w zestawieniu rzeczowo – finansowym.</p> <p>2. Do złożonego wniosku nie załączono wszystkich wymaganych dla danej operacji załączników zgodnie z listą załączników we wzorze wniosku o dofinansowanie - 0 pkt.</p> <p>Brak choćby jednego załącznika skutkuje brakiem przyznania punktacji w tym kryterium.</p> <p>* jeśli od momentu uprawomocnienia się decyzji minęło więcej niż 3 lata. Wnioskodawca zobowiązany jest do dostarczenia dokumentów potwierdzających aktualność pozwolenia na budowę/ zgłoszenia budowy (np. kopia dziennika budowy – 1 strona (okładka) oraz strona z ostatnim wpisem), w innym przypadku punkty nie zostaną przyznane.</p>
4.	Wartość wnioskowanego dofinansowania	15	<p>Wnioskowana kwota dofinansowania wynosi:</p> <p>a) do 50 000,00 tys. PLN - 15 pkt, b) od 50 000,01 do 100 000,00 tys. PLN - 13 pkt, c) od 100 000,01 tys. do 200 000,00 tys. PLN - 10 pkt, d) od 200 000,01 tys. do 300 000,00 tys. PLN - 7 pkt, e) od 300 000,01 tys. do 400 000,00 tys. PLN - 5 pkt, f) od 400 000,01 tys. do 500 000,00 tys. PLN – 3 pkt. g) od 500 000,01 tys. do 1 500 tys. PLN – 0 pkt</p>
5.	Liczba składanych wniosków w odpowiedzi na dany konkurs	5	<p>1. Wnioskodawca składa 1 wniosek o dofinansowanie w ramach danego konkursu - 5 pkt. 2. Wnioskodawca składa więcej niż 1 wniosek o dofinansowanie w ramach danego konkursu – 0 pkt.</p>

KRYTERIA SUBIEKTYWNE

6.	Wpływ operacji na osiągnięcie celów określonych w LSROR	10	<p>1. Operacja przyczynia się do osiągnięcia więcej niż 6 celów szczegółowych określonych w LSROR – 10 pkt. 2. Operacja przyczynia się do osiągnięcia od 4 do 6 (włącznie) celów szczegółowych określonych w LSROR – 7 pkt. 3. Operacja przyczynia się do osiągnięcia od 2 do 3 (włącznie) celów szczegółowych określonych w LSROR – 5 pkt. 4. Operacja przyczynia się do osiągnięcia 1 celu ogólnego</p>
----	---	----	--

			określonego w LSROR – 0 pkt.
7.	Innowacyjność operacji	10	<p>1. Operacja innowacyjna w skali województwa pomorskiego – 10 pkt.</p> <p>2. Operacja innowacyjna w skali całego obszaru PLGR – 7 pkt.</p> <p>3. Operacja innowacyjna w skali gminy – 5 pkt.</p> <p>4. Operacja nie jest innowacyjna lub jest innowacyjna w skali mniejszej niż obszar 1 gminy – 0 pkt</p> <p>Innowacyjność operacji może polegać na:</p> <ul style="list-style-type: none"> a) wytworzeniu nowej usługi lub produktu (w tym turystycznego), dotychczas nieoferowanego/produkowanego na obszarze objętym LSROR, b) zastosowaniu nowych sposobów organizacji lub zarządzania, wcześniej niestosowanych na obszarze objętym LSROR, c) zrealizowaniu inwestycji, jakiej dotychczas nie było na obszarze objętym LSROR, d) nowatorskim wykorzystaniu lokalnych zasobów również kulturowych i historycznych oraz surowców, wcześniej nie stosowanych na obszarze objętym LSROR, e) nowym sposobie zaangażowania lokalnej społeczności w proces rozwoju, f) aktywizacji grup i środowisk lokalnych, dotychczas pozostających poza głównym nurtem procesu rozwoju, g) wykorzystaniu nowoczesnych technik informacyjno-komunikacyjnych. <p>Przyznanie punktów w tej kategorii możliwe jest jedynie w przypadku podania przez Wnioskodawcę informacji na jakiej podstawie stwierdził skalę innowacyjności swojego projektu.</p>
8.	Wpływ projektu na politykę równych szans	2	<p>1. Projekt ma pozytywny wpływ na politykę równych szans – 2 pkt.</p> <p>Przyznanie punktów w tej kategorii możliwe jest jedynie w przypadku podania przez Wnioskodawcę rzetelnego uzasadnienia o pozytywnym wpływie operacji na politykę równych szans we wniosku o dofinansowanie.</p> <p>2. Projekt jest neutralny pod względem równych szans – 0 pkt.</p>
9.	Zgodność z preferowanymi w ramach LSROR kategoriami operacji	25	<p>1. Operacja mieści się w preferowanych kategoriach – od 4 do 25 pkt. – punkty się sumują.</p> <p>Preferowane kategorie:</p> <ul style="list-style-type: none"> a) przedsięwzięcia inwestycyjne polegające na budowie, rozbudowie, nadbudowie, przebudowie i remoncie – 5 pkt, b) przedsięwzięcia skutkujące wydłużeniem letniego sezonu turystycznego na obszarze PLGR – 4 pkt, c) przedsięwzięcia związane z turystyką morską, zbiornikami wodnymi i ciekami naturalnymi (rzekami) podnoszące atrakcyjność obszaru LSROR – 4 pkt, d) kompleksowe przedsięwzięcia rewitalizacyjne wpisane w lokalne lub regionalne dokumenty strategiczne w tym np. Plan Odnowy Miejscowości, studium rozwoju, strategia rozwoju lub inne dokumenty, jeśli Wnioskodawca wskazał nazwę dokumentu i stronę na której znajduje się informacja. iż dana inwestycja wpisuje się w ten dokument – 4 pkt, e) przedsięwzięcia związane z kulturowym lub historycznym dziedzictwem regionu – 4 pkt, f) przedsięwzięcia edukacyjne skierowane do dzieci i młodzieży – 4 pkt. <p>2. Operacja nie mieści się w żadnej z preferowanych kategorii operacji – 0 pkt.</p>
Maksymalna liczba punktów		100	

Aby projekt mógł być wybrany do realizacji musi w ocenie wg lokalnych kryteriów wyboru otrzymać co najmniej 40 punktów.

Tab. 24 Lokalne kryteria wyboru dla następującego rodzaju operacji: **Restrukturyzacja lub reorientacja działalności gospodarczej, lub dywersyfikacja zatrudnienia osób mających pracę związaną z sektorem rybactwa, w drodze tworzenia dodatkowych miejsc pracy poza tym sektorem**

LP	Nazwa kryterium	Max liczba pkt.	Sposób oceny
KRYTERIA OBIEKTYWNE			
1.	Stopień przygotowania operacji do realizacji	15	<p>1. Operacja jest przygotowana do realizacji – 15 pkt. Za operację przygotowaną do realizacji uznaje się</p> <p>a) operację, która posiada aktualne* prawomocne pozwolenie na budowę, prawomocne zgłoszenie robót budowlanych lub prawomocne pozwolenie wodno-prawne i kopia z pieczęcią właściwego organu o ostateczności powyższej decyzji została załączona do wniosku, a dla pozostałych przewidzianych w projekcie zakupów dostarczono oferty aktualne na dzień złożenia wniosku, potwierdzające wszystkie koszty tych zakupów i dokumenty zostały załączone do wniosku,</p> <p>b) operację, która zgodnie z przepisami prawa budowlanego nie wiąże się z koniecznością uzyskania pozwolenia na budowę lub zgłoszenia robót budowlanych, a dla przewidzianych w projekcie zakupów dostarczono oferty aktualne na dzień złożenia wniosku potwierdzające wszystkie koszty tych zakupów i dokumenty zostały załączone do wniosku.</p> <p>2. Operacja nie jest przygotowana do realizacji lub nie załączono dokumentów potwierdzających jej przygotowanie – 0 pkt.</p> <p>* jeśli od momentu uprawomocnienia się decyzji minęło więcej niż 3 lata. Wnioskodawca zobowiązany jest do dostarczenia dokumentów potwierdzających aktualność pozwolenia na budowę/ zgłoszenia budowy (np. kopia dziennika budowy – 1 strona (okładka) oraz strona z ostatnim wpisem), w innym przypadku punkty nie zostaną przyznane.</p>
2.	Wartość wnioskowanego dofinansowania	15	<p>1. Wnioskowana kwota dofinansowania wynosi:</p> <p>a) do 50 tys. PLN - 15 pkt, b) od 50 do 100 tys. PLN - 13 pkt, c) od 100 tys. do 150 tys. PLN - 10 pkt, d) od 150 tys. do 250 tys. PLN - 7 pkt, e) od 250 tys. do 350 tys. PLN - 5 pkt, f) od 350 tys. do 400 tys. PLN – 3 pkt. g) od 400 tys. do 450 tys. PLN – 0 pkt.</p>
3.	Wpływ na utrzymanie miejsc pracy	5	<p>1. Operacja przyczynia się do utrzymania wszystkich istniejących miejsc pracy – 5 pkt</p> <p>Punkty w tej kategorii mogą zostać przyznane tylko w przypadku gdy wnioskodawca wskaże we wniosku o dofinansowanie i uzasadnieniu operacji wg. lokalnych kryteriów wyboru, iż utrzymanie dotychczasowego poziomu zatrudnienia (nie wlicza się osób samozatrudnionych) jest możliwe tylko dzięki realizacji operacji, która objęta jest wnioskiem o dofinansowanie.</p>
4.	Wpływ operacji na rynek pracy	10	<p>1. Operacja przyczynia się do stworzenia nowych miejsc pracy (etatów):</p> <p>a) 1 nowy etat średniorocznie – 5 pkt. b) powyżej 1 etatu – 10 pkt.</p> <p>Aby otrzymać punkty w tej kategorii w uzasadnieniu operacji wg. lokalnych kryteriów wyboru należy wyliczyć etaty średnioroczne.</p> <p>2. Operacja nie przyczynia się do utrzymania istniejących ani tworzenia nowych miejsc pracy lub Wnioskodawca nie podał</p>

			<p>wystarczającego uzasadnienia do punktu 1 – 0 pkt.</p> <p>Do nowych miejsc pracy wlicza się osoby samo zatrudnione (właściciele) i osoby współpracujące (zgłoszone do ubezpieczenia społecznego) – liczą się też umowy zlecenia.</p> <p>Gdy w dokumentacji aplikacyjnej będą rozbieżności, co do powyższego kryterium Komitet ds. LSROR przyjmie niższą wartość do oceny.</p>
5.	Kompletność dokumentacji	5	<p>Do złożonego wniosku załączono wszystkie wymagane dla danej operacji załączniki zgodnie z listą załączników we wzorze wniosku o dofinansowanie – 5 pkt.</p> <p>Punkty w tej kategorii przyznawane są wtedy gdy Wnioskodawca załączy wszystkie załączniki wymagane specyfiką operacji, w tym w szczególności:</p> <p>a) dla operacji wymagających pozwolenia na budowę oznacza to załączenie prawomocnego zgłoszenia robót budowlanych lub prawomocnego pozwolenia wodno-prawnego z pieczęcią właściwego organu o ostateczności powyższych decyzji,*</p> <p>b) dla wszystkich operacji dotyczących zakupu produktów i usług oznacza to: załączono po 2 oferty na każdy koszt przedstawiony w zestawieniu rzeczowo – finansowym.</p> <p>2. Do złożonego wniosku nie załączono wszystkich wymaganych dla danej operacji załączników zgodnie z listą załączników we wzorze wniosku o dofinansowanie - 0 pkt.</p> <p>Brak choćby jednego załącznika skutkuje brakiem przyznania punktacji w tym kryterium.</p> <p>* jeśli od momentu uprawomocnienia się decyzji minęło więcej niż 3 lata. Wnioskodawca zobowiązany jest do dostarczenia dokumentów potwierdzających aktualność pozwolenia na budowę/ zgłoszenia budowy (np. kopia dziennika budowy – 1 strona (okładka) oraz strona z ostatnim wpisem), w innym przypadku punkty nie zostaną przyznane.</p>
KRYTERIA SUBIEKTYWNE			
6.	Wpływ operacji na osiągnięcie celów określonych w LSROR	10	<p>1. Operacja przyczynia się do osiągnięcia więcej niż 6 celów szczegółowych określonych w LSROR – 10 pkt.</p> <p>2. Operacja przyczynia się do osiągnięcia od 4 do 6 (włącznie) celów szczegółowych określonych w LSROR – 7 pkt.</p> <p>3. Operacja przyczynia się do osiągnięcia od 2 do 3 (włącznie) celów szczegółowych określonych w LSROR – 5 pkt.</p> <p>4. Operacja przyczynia się do osiągnięcia 1 celu ogólnego określonego w LSROR – 0 pkt.</p>
7.	Innowacyjność operacji	15	<p>1. Operacja innowacyjna w skali województwa pomorskiego – 15 pkt.</p> <p>2. Operacja innowacyjna w skali całego obszaru PLGR – 10 pkt.</p> <p>3. Operacja innowacyjna w skali gminy – 7 pkt.</p> <p>4. Operacja nie jest innowacyjna lub jest innowacyjna w skali mniejszej niż obszar 1 gminy – 0 pkt.</p> <p>Innowacyjność operacji może polegać na:</p> <p>a) wytworzeniu nowej usługi lub produktu (w tym turystycznego), dotychczas nieoferowanego/produkowanego na obszarze objętym LSROR,</p> <p>b) zastosowaniu nowych sposobów organizacji lub zarządzania, wcześniej niestosowanych na obszarze objętym LSROR,</p> <p>c) zrealizowaniu inwestycji, jakiej dotychczas nie było na obszarze objętym LSROR,</p> <p>d) nowatorskim wykorzystaniu lokalnych zasobów również kulturowych i historycznych oraz surowców, wcześniej nie</p>

			<p>stosowanych na obszarze objętym LSROR,</p> <p>e) nowym sposobie zaangażowania lokalnej społeczności w proces rozwoju,</p> <p>f) aktywizacji grup i środowisk lokalnych, dotychczas pozostających poza głównym nurtem procesu rozwoju,</p> <p>g) wykorzystaniu nowoczesnych technik informacyjno-komunikacyjnych.</p> <p>Przyznanie punktów w tej kategorii możliwe jest jedynie w przypadku podania przez Wnioskodawcę informacji na jakiej podstawie stwierdził skalę innowacyjności swojego projektu.</p>
8.	Wpływ projektu na politykę równych szans	2	<p>1. Projekt ma pozytywny wpływ na politykę równych szans – 2 pkt.</p> <p>Przyznanie punktów w tej kategorii możliwe jest jedynie w przypadku podania przez Wnioskodawcę rzetelnego uzasadnienia o pozytywnym wpływie operacji na politykę równych szans we wniosku o dofinansowanie.</p> <p>2. Projekt jest neutralny pod względem równych szans – 0 pkt</p>
9.	Zgodność z preferowanymi w ramach LSROR kategoriami operacji	23	<p>1. Operacja dotyczy następujących rodzajów działalności 23 – pkt.</p> <p>a) operacje realizowane na terenach portowych</p> <p>b) handel produktami rybołówstwa bałtyckiego i rybactwa śródlądowego,</p> <p>c) obsługa sektora rybackiego,</p> <p>d) przedsięwzięcia polegające na restrukturyzacji przedsiębiorstwa związanego z sektorem rybołówstwa</p> <p>e) zakładanie nowej działalności gospodarczej</p> <p>2. Operacja dotyczy następujących rodzajów działalności 18 – pkt.</p> <p>a) gastronomia i działalność związana z wyżywieniem,</p> <p>b) działalność turystyczna (w tym związana z zakwaterowaniem),</p> <p>c) zagospodarowanie surowców lokalnych (bursztyn, ryba, torfy, wody mineralne, piasek, itp.),</p> <p>d) przedsięwzięcia związane z turystyką morską, zbiornikami wodnymi lub ciekami naturalnymi (rzekami).</p> <p>3. Operacja nie mieści się w żadnej z preferowanych kategorii operacji – 0 pkt.</p>
Maksymalna liczba punktów		100	

Aby projekt mógł być wybrany do realizacji musi w ocenie wg lokalnych kryteriów wyboru otrzymać co najmniej 40 punktów.

Tab. 25 Lokalne kryteria wyboru dla następującego rodzaju operacji: Podnoszenie wartości produktów rybactwa, rozwój usług na rzecz społeczności zamieszkującej obszary zależne od rybactwa

LP	Nazwa kryterium	Max liczba pkt.	Sposób oceny
KRYTERIA OBIEKTYWNE			
1.	Stopień przygotowania operacji do realizacji	18	<p>1. Operacja jest przygotowana do realizacji – 18 pkt.</p> <p>Za operację przygotowaną do realizacji uznaje się</p> <p>a) operację, która posiada aktualne* prawomocne pozwolenie na budowę, prawomocne zgłoszenie robót budowlanych lub prawomocne pozwolenie wodno-prawne i kopia z pieczęcią właściwego organu o ostateczności powyższej decyzji została załączona do wniosku, a dla pozostałych przewidzianych w projekcie zakupów dostarczone oferty aktualne na dzień złożenia wniosku, potwierdzające wszystkie koszty tych zakupów i dokumenty zostały załączone do wniosku,</p> <p>b) operację, która zgodnie z przepisami prawa budowlanego nie wiąże się z koniecznością uzyskania pozwolenia na budowę lub zgłoszenia robót budowlanych, a dla przewidzianych w projekcie zakupów dostarczone oferty aktualne na dzień złożenia wniosku potwierdzające wszystkie koszty tych zakupów i dokumenty zostały załączone do wniosku.</p> <p>2. Operacja nie jest przygotowana do realizacji lub nie załączono dokumentów potwierdzających jej przygotowanie – 0 pkt.</p> <p>* jeśli od momentu uprawomocnienia się decyzji minęło więcej niż 3 lata. Wnioskodawca zobowiązany jest do dostarczenia dokumentów potwierdzających aktualność pozwolenia na budowę/ zgłoszenia budowy (np. kopia dziennika budowy – 1 strona (okładka) oraz strona z ostatnim wpisem), w innym przypadku punkty nie zostaną przyznane</p>
2.	Wpływ na utrzymanie miejsc pracy	10	<p>1. Operacja przyczynia się do utrzymania istniejących miejsc pracy w zależności od liczby zatrudnionych osób:</p> <p>a) operacja przyczynia się do utrzymania wszystkich miejsc pracy u Wnioskodawcy zatrudniającego od 1 do 10 osób – 5 pkt,</p> <p>b) operacja przyczynia się do utrzymania wszystkich miejsc pracy u Wnioskodawcy zatrudniającego powyżej 10 osób – 10 pkt.</p> <p>Punkty w tej kategorii mogą zostać przyznane tylko w przypadku gdy wnioskodawca wskaże we wniosku o dofinansowanie i uzasadnieniu operacji wg. lokalnych kryteriów wyboru, iż utrzymanie dotychczasowego poziomu zatrudnienia (nie wlicza się osób samozatrudnionych) jest możliwe tylko dzięki realizacji operacji, która objęta jest wnioskiem o dofinansowanie.</p>
3.	Wpływ operacji na rynek pracy	15	<p>1. Operacja przyczynia się do stworzenia nowych miejsc pracy (etatów):</p> <p>a) 1 nowy etat średniorocznie – 5 pkt,</p> <p>b) powyżej 1 etatu, ale nie więcej niż 2 etaty średniorocznie – 10pkt,</p> <p>c) powyżej 2 etatów, ale nie więcej niż 3 etaty średniorocznie – 12 pkt,</p> <p>d) powyżej 3 etatów – 15pkt.</p> <p>Aby otrzymać punkty w tej kategorii w uzasadnieniu operacji wg. lokalnych kryteriów wyboru należy wyliczyć etaty średnioroczne.</p> <p>2. Operacja nie przyczynia się do utrzymania istniejących ani tworzenia nowych miejsc pracy lub Wnioskodawca nie podał uzasadnienia do punktów 1 – 0 pkt.</p> <p>Do nowych miejsc pracy wlicza się osoby samo zatrudnione</p>

			(właściciele) i osoby współpracujące (zgłoszone do ubezpieczenia społecznego) – liczą się też umowy zlecenia. Gdy w dokumentacji aplikacyjnej będą rozbieżności, co do powyższego kryterium Komitet ds. LSROR przyjmie niższą wartość do oceny
4.	Tworzenie nowych podmiotów gospodarczych	5	1. Operacja przyczyniająca się do utworzenia nowego podmiotu gospodarczego – 5 pkt. Punkty w tej kategorii przyznawane są jedynie wnioskodawcom, którzy składają wniosek o dofinansowanie, jako osoby fizyczne nieprowadzące działalności gospodarczej i zakładają działalność przed podpisaniem umowy o dofinansowanie. 2. Operacja dotyczy istniejącego podmiotu gospodarczego – 0 pkt.
5.	Kompletność dokumentacji	5	Do złożonego wniosku załączono wszystkie wymagane dla danej operacji załączniki zgodnie z listą załączników we wzorze wniosku o dofinansowanie – 5 pkt. Punkty w tej kategorii przyznawane są wtedy gdy Wnioskodawca załączy wszystkie załączniki wymagane specyfiką operacji, w tym w szczególności: a) dla operacji wymagających pozwolenia na budowę oznacza to załączenie prawomocnego zgłoszenia robót budowlanych lub prawomocnego pozwolenia wodno-prawnego z pieczęcią właściwego organu o ostateczności powyższych decyzji,* b) dla wszystkich operacji dotyczących zakupu produktów i usług oznacza to: załączono po 2 oferty na każdy koszt przedstawiony w zestawieniu rzeczowo – finansowym. 2. Do złożonego wniosku nie załączono wszystkich wymaganych dla danej operacji załączników zgodnie z listą załączników we wzorze wniosku o dofinansowanie - 0 pkt. Brak choćby jednego załącznika skutkuje brakiem przyznania punktacji w tym kryterium. * jeśli od momentu uprawomocnienia się decyzji minęło więcej niż 3 lata. Wnioskodawca zobowiązany jest do dostarczenia dokumentów potwierdzających aktualność pozwolenia na budowę/ zgłoszenia budowy (np. kopia dziennika budowy – 1 strona (okładka) oraz strona z ostatnim wpisem), w innym przypadku punkty nie zostaną przyznane.

KRYTERIA SUBIEKTYWNE

6.	Wpływ operacji na osiągnięcie celów określonych w LSROR	10	1. Operacja przyczynia się do osiągnięcia więcej niż 6 celów szczegółowych określonych w LSROR – 10 pkt. 2. Operacja przyczynia się do osiągnięcia od 4 do 6 (włącznie) celów szczegółowych określonych w LSROR – 7 pkt. 3. Operacja przyczynia się do osiągnięcia od 2 do 3 (włącznie) celów szczegółowych określonych w LSROR – 5 pkt. 4. Operacja przyczynia się do osiągnięcia 1 celu ogólnego określonego w LSROR – 0 pkt.
7.	Innowacyjność operacji	20	1. Operacja innowacyjna w skali województwa pomorskiego – 20 pkt. 2. Operacja innowacyjna w skali całego obszaru PLGR – 10 pkt. 3. Operacja innowacyjna w skali gminy – 5 pkt. 4. Operacja nie jest innowacyjna lub jest innowacyjna w skali mniejszej niż obszar 1 gminy – 0 pkt. Innowacyjność operacji może polegać na: a) wytworzeniu nowej usługi lub produktu (w tym turystycznego), dotychczas nieoferowanego/produkowanego na obszarze objętym

			<p>LSROR,</p> <p>b) zastosowaniu nowych sposobów organizacji lub zarządzania, wcześniej niestosowanych na obszarze objętym LSROR,</p> <p>c) zrealizowaniu inwestycji, jakiej dotychczas nie było na obszarze objętym LSROR,</p> <p>d) nowatorskim wykorzystaniu lokalnych zasobów również kulturowych i historycznych oraz surowców, wcześniej nie stosowanych na obszarze objętym LSROR,</p> <p>e) nowym sposobie zaangażowania lokalnej społeczności w proces rozwoju,</p> <p>f) aktywizacji grup i środowisk lokalnych, dotychczas pozostających poza głównym nurtem procesu rozwoju,</p> <p>g) wykorzystaniu nowoczesnych technik informacyjno-komunikacyjnych.</p> <p>Przyznanie punktów w tej kategorii możliwe jest jedynie w przypadku podania przez Wnioskodawcę informacji na jakiej podstawie stwierdził skalę innowacyjności swojego projektu.</p>
8.	Wpływ projektu na politykę równych szans	2	<p>1. Projekt ma pozytywny wpływ na politykę równych szans – 2 pkt.</p> <p>Przyznanie punktów w tej kategorii możliwe jest jedynie w przypadku podania przez Wnioskodawcę rzetelnego uzasadnienia o pozytywnym wpływie operacji na politykę równych szans we wniosku o dofinansowanie.</p> <p>2. Projekt jest neutralny pod względem równych szans – 0 pkt</p>
9.	Zgodność z preferowanymi w ramach LSROR kategoriami operacji	15	<p>1. Operacja mieści się w co najmniej jednej z preferowanych kategorii operacji – 15 pkt.</p> <p>Preferowane kategorie operacji:</p> <ul style="list-style-type: none"> a) tworzenie i rozwój systemów sprzedaży bezpośredniej produktów rybactwa, b) naprawa i konserwacja statków i łodzi, c) handel produktami rybołówstwa bałtyckiego i rybactwa śródlądowego, d) działalność związana z wyżywieniem lub zakwaterowaniem, e) działalność sportowa, rozrywkowa i rekreacyjna, f) opieka zdrowotna, g) przedsięwzięcia turystyczne mające wpływ na podniesienie atrakcyjności obszaru objętego LSROR lub wydłużające sezon turystyczny, h) podejmowanie lub rozwój działalności gospodarczej w zakresie przetwórstwa ryb. <p>2. Operacja nie mieści się w żadnej z preferowanych kategorii operacji – 0 pkt.</p>
Maksymalna liczba punktów		100	

Aby projekt mógł być wybrany do realizacji musi w ocenie wg lokalnych kryteriów wyboru otrzymać co najmniej 40 punktów.

Tab. 26 Lokalne kryteria wyboru dla następującego rodzaju operacji: Ochrona środowiska lub dziedzictwa przyrodniczego na obszarach zależnych od rybactwa w celu utrzymania jego atrakcyjności lub przywrócenia potencjału produkcyjnego sektora rybactwa, w przypadku jego zniszczenia w wyniku klęski żywiołowej

LP	Nazwa kryterium	Max	Sposób oceny
----	-----------------	-----	--------------

KRYTERIA OBIEKTYWNE

1.	Stopień przygotowania operacji do realizacji	23	<p>1. Operacja jest przygotowana do realizacji – 23 pkt. Za operację przygotowaną do realizacji uznaje się:</p> <p>a) operację, która posiada aktualne* prawomocne pozwolenie na budowę, prawomocne zgłoszenie robót budowlanych lub prawomocne pozwolenie wodno-prawne i kopia z pieczęcią właściwego organu o ostateczności powyższej decyzji została załączona do wniosku, a dla pozostałych przewidzianych w projekcie zakupów dostarczono oferty aktualne na dzień złożenia wniosku, potwierdzające wszystkie koszty tych zakupów i dokumenty zostały załączone do wniosku,</p> <p>b) operację, która zgodnie z przepisami prawa budowlanego nie wiąże się z koniecznością uzyskania pozwolenia na budowę lub zgłoszenia robót budowlanych, a dla przewidzianych w projekcie zakupów dostarczono oferty aktualne na dzień złożenia wniosku potwierdzające wszystkie koszty tych zakupów i dokumenty zostały załączone do wniosku.</p> <p>2. Operacja nie jest przygotowana do realizacji lub nie załączono dokumentów potwierdzających jej przygotowanie – 0 pkt.</p> <p>* jeśli od momentu uprawomocnienia się decyzji minęło więcej niż 3 lata. Wnioskodawca zobowiązany jest do dostarczenia dokumentów potwierdzających aktualność pozwolenia na budowę/ zgłoszenia budowy (np. kopia dziennika budowy – 1 strona (okładka) oraz strona z ostatnim wpisem), w innym przypadku punkty nie zostaną przyznane</p>
2.	Partnerstwo	10	<p>1. Operacja jest realizowana w partnerstwie, co potwierdzają załączone do dokumentacji podpisane umowy partnerskie, listy intencyjne bądź porozumienia, które określają rolę partnerów w projekcie. Za operacje realizowane w partnerstwie uznaje się operacje, w których realizację zaangażowanych jest Wnioskodawca z min. 2 partnerami - 10 pkt.</p> <p>2. Operacja nie jest realizowana w partnerstwie, lub udokumentowano współpracę Wnioskodawcy z jednym partnerem lub nie dołączono dokumentów potwierdzających rolę partnerów w projekcie, lub załączone dokumenty nie potwierdzają roli partnerów – 0 pkt.</p>
3.	Kompletność dokumentacji	5	<p>Do złożonego wniosku załączono wszystkie wymagane dla danej operacji załączniki zgodnie z listą załączników we wzorze wniosku o dofinansowanie - 5 pkt.</p> <p>Punkty w tej kategorii przyznawane są wtedy gdy Wnioskodawca załączy wszystkie załączniki wymagane specyfiką operacji, w tym w szczególności:</p> <p>a) dla operacji wymagających pozwolenia na budowę oznacza to załączenie prawomocnego zgłoszenia robót budowlanych lub prawomocnego pozwolenia wodno-prawnego z pieczęcią właściwego organu o ostateczności powyższych decyzji,</p> <p>b) dla wszystkich operacji dotyczących zakupu produktów i usług, oznacza to że załączono po 2 oferty na każdy koszt przedstawiony w zestawieniu rzeczowo – finansowym.</p> <p>2. Do złożonego wniosku nie załączono wszystkich wymaganych dla danej operacji załączników zgodnie z listą załączników we wzorze wniosku o dofinansowanie - 0 pkt.</p>

			<p>Brak choćby jednego załącznika lub skutkuje brakiem przyznania punktacji w tym kryterium.</p> <p>* jeśli od momentu uprawomocnienia się decyzji minęło więcej niż 3 lata. Wnioskodawca zobowiązany jest do dostarczenia dokumentów potwierdzających aktualność pozwolenia na budowę/ zgłoszenia budowy (np. kopia dziennika budowy – 1 strona (okładka) oraz strona z ostatnim wpisem), w innym przypadku punkty nie zostaną przyznane.</p>
--	--	--	--

KRYTERIA SUBIEKTYWNE

4	Wpływ operacji na osiągnięcie celów określonych w LSROR	10	<p>1. Operacja przyczynia się do osiągnięcia więcej niż 6 celów szczegółowych określonych w LSROR – 10 pkt.</p> <p>2. Operacja przyczynia się do osiągnięcia od 4 do 6 (włącznie) celów szczegółowych określonych w LSROR – 7 pkt.</p> <p>3. Operacja przyczynia się do osiągnięcia od 2 do 3 (włącznie) celów szczegółowych określonych w LSROR – 5 pkt.</p> <p>4. Operacja przyczynia się do osiągnięcia 1 celu ogólnego określonego w LSROR – 0 pkt.</p>
5	Innowacyjność operacji	15	<p>1. Operacja innowacyjna w skali województwa pomorskiego – 15 pkt.</p> <p>1. Operacja innowacyjna w skali całego obszaru PLGR – 10 pkt 15 pkt.</p> <p>2. Operacja innowacyjna w skali gminy – 7 pkt.</p> <p>4. Operacja nie jest innowacyjna lub jest innowacyjna w skali mniejszej niż obszar 1 gminy – 0 pkt.</p> <p>Innowacyjność operacji może polegać na:</p> <ul style="list-style-type: none"> a) wytworzeniu nowej usługi lub produktu (w tym turystycznego), dotychczas nieoferowanego/produkowanego na obszarze objętym LSROR, b) zastosowaniu nowych sposobów organizacji lub zarządzania, wcześniej niestosowanych na obszarze objętym LSROR, c) zrealizowaniu inwestycji, jakiej dotychczas nie było na obszarze objętym LSROR, d) nowatorskim wykorzystaniu lokalnych zasobów również kulturowych i historycznych oraz surowców, wcześniej nie stosowanych na obszarze objętym LSROR, e) nowym sposobie zaangażowania lokalnej społeczności w proces rozwoju, f) aktywizacji grup i środowisk lokalnych, dotychczas pozostających poza głównym nurtem procesu rozwoju, g) wykorzystaniu nowoczesnych technik informacyjno-komunikacyjnych. <p>Przyznanie punktów w tej kategorii możliwe jest jedynie w przypadku podania przez Wnioskodawcę informacji na jakiej podstawie stwierdził skalę innowacyjności swojego projektu.</p> <p>Punkty przyznaje się jeśli bezpośrednim efektem projektu będą produkty i usługi, które różnią się cechami lub przeznaczeniem od produktów i usług wytwarzanych dotychczas w zasięgu PLGR lub gminy, zgodnie z punktacją.</p>
6	Wpływ projektu na politykę równych szans	2	<p>1. Projekt ma pozytywny wpływ na politykę równych szans – 2 pkt.</p> <p>Przyznanie punktów w tej kategorii możliwe jest jedynie w przypadku podania przez Wnioskodawcę rzetelnego uzasadnienia o pozytywnym wpływie operacji na politykę równych szans we wniosku o dofinansowanie.</p> <p>2. Projekt jest neutralny pod względem równych szans – 0 pkt.</p>
7.	Zgodność z preferowanymi w ramach LSROR kategoriami operacji	15	<p>1. Operacja mieści się w co najmniej jednej z preferowanych kategorii operacji – 15 pkt.</p> <p>Do preferowanych kategorii operacji zalicza się:</p> <ul style="list-style-type: none"> a) zachowanie różnorodności biologicznej gatunków chronionych,

			<p>ryb i innych organizmów wodnych,</p> <p>b) zachowanie i zabezpieczenie obszarów objętych szczególnymi formami ochrony przyrody, w tym Natura 2000,</p> <p>c) zabezpieczenie i oznakowanie pomników przyrody,</p> <p>d) renowacja, zabezpieczenie i oznakowanie kąpielisk,</p> <p>e) ochrona przeciwpowodziowa,</p> <p>f) budowa, odbudowa, rozbudowa lub zabezpieczanie i oznakowanie szlaków wodnych.</p> <p>2. Operacja nie mieści się w żadnej z preferowanych kategorii operacji – 0 pkt.</p>
8.	Efekt synergiczny na inne sfery społeczno – gospodarcze niż przedmiot projektu	20	<p>1. Operacja przyczynia się do wystąpienia efektu synergii– 20 pkt.</p> <p>Ocena dotyczy wartości dodanej projektu. Efekt powinien mieć wpływ na inne dziedziny niż główny cel środka tj. Ochrona środowiska lub dziedzictwa przyrodniczego na obszarach zależnych od rybactwa w celu utrzymania jego atrakcyjności lub przywracanie potencjału produkcyjnego sektora rybactwa w przypadku jego zniszczenia w wyniku klęski żywiołowej.</p> <p>Punkty w tej kategorii mogą zostać przyznane tylko w przypadku gdy wnioskodawca wskaże we wniosku o dofinansowanie i uzasadnieniu operacji wg. lokalnych kryteriów wyboru, iż w operacji występuje efekt synergii.</p> <p>2. Operacja nie przyczynia się do wystąpienia efektu synergii – 0 pkt.</p> <p>W operacji nie występuje efekt synergii lub wnioskodawca nie podał uzasadnienia we wniosku o dofinansowanie i uzasadnieniu operacji wg. lokalnych kryteriów wyboru.</p>
Maksymalna liczba punktów		100	

Aby projekt mógł być wybrany do realizacji musi w ocenie wg lokalnych kryteriów wyboru otrzymać co najmniej 40 punktów.

Podsumowanie

- ✓ Następujące kryteria uwzględniają efekty realizacji operacji:
 - lokalne kryterium wyboru nr 7 dla operacji typu „Podnoszenie wartości produktów rybactwa oraz rozwój usług na rzecz społeczności zamieszkującej obszary zależne od rybactwa” oraz kryterium nr 8 dla operacji typu „Restrukturyzacji lub reorientacji działalności gospodarczej, lub dywersyfikacji zatrudnienia osób mających pracę związaną z sektorem rybactwa, w drodze tworzenia dodatkowych miejsc pracy poza tym sektorem”, tj. „Wpływ operacji na rynek pracy”,
 - lokalne kryterium wyboru kryterium nr 7 dla operacji typu „Ochrona środowiska lub dziedzictwa przyrodniczego na obszarach zależnych od rybactwa w celu utrzymania jego atrakcyjności lub przywrócenia potencjału produkcyjnego sektora rybactwa, w przypadku jego zniszczenia w wyniku klęski żywiołowej”, tj. Wpływ operacji na poprawę dostępności infrastruktury turystycznej.
- ✓ Następujące kryteria uwzględniają wpływ operacji na osiągnięcie zakładanych celów LSROR:
 - kryterium zgodności z LSROR nr 2 (wspólne dla wszystkich rodzajów operacji), tj. „Zgodność z celami określonymi w LSROR” oraz
 - lokalne kryterium wyboru nr 2 dla każdego rodzaju operacji, tj. „Wpływ operacji na osiągnięcie celów określonych w LSROR”.
- ✓ Następujące kryteria uwzględniają znaczenie operacji dla rozwoju sektora rybactwa lub ograniczenia zaniku tego sektora na obszarze objętym lokalną strategią rozwoju obszarów rybackich:
 - lokalne kryterium wyboru nr 7 dla operacji typu „Restrukturyzacja i reorientacja działalności gospodarczej oraz dywersyfikacja zatrudnienia osób mających pracę związaną z sektorem rybactwa w drodze tworzenia dodatkowych miejsc pracy poza tym sektorem”, tj. „Znaczenie operacji dla ograniczenia zaniku sektora rybackiego”
- ✓ Następujące kryteria przewidują wybór operacji, o których dofinansowanie ubiegają się podmioty, o których mowa w § 2 ust. 1 rozporządzenia:
 - lokalne kryterium wyboru nr 6 dla operacji typu „Wzmocnienie konkurencyjności i utrzymanie atrakcyjności obszarów zależnych od rybactwa” oraz dla operacji typu „Restrukturyzacja i reorientacja działalności gospodarczej oraz dywersyfikacja zatrudnienia osób mających pracę związaną z sektorem

rybactwa w drodze tworzenia dodatkowych miejsc pracy poza tym sektorem”, tj. „Preferowana kategoria Wnioskodawców”

- ✓ Następujące kryteria przewidują wybór innowacyjnych operacji:
 - lokalne kryterium wyboru nr 3 dla każdego rodzaju operacji, tj. „Innowacyjność operacji”.
- ✓ Kryteria określone w LSROR są mierzalne, możliwe do weryfikacji – w ramach wszystkich kryteriów możliwe jest przyznanie jednoznacznej liczby punktów.

✓ **Tab. 27** Następujące stwierdzenia określone w analizie potwierdzają adekwatność kryteriów w stosunku do analizy SWOT:

Kryterium	Adekwatne zapisy w analizie SWOT
Dla operacji typu: „Wzmocnienie konkurencyjności i utrzymanie atrakcyjności obszarów zależnych od rybactwa”	
<p>Preferowana kategoria Wnioskodawców</p> <p>Preferowane kategorie wnioskodawców:</p> <ul style="list-style-type: none"> - podmioty należące do grup, o których mowa w § 2 ust. 1 rozporządzenia Ministra Rolnictwa i Rozwoju Wsi z dnia 29 września 2009 r. w sprawie szczegółowych warunków, jakim powinna odpowiadać lokalna strategia rozwoju obszarów rybackich, kryteriów wyboru lokalnej grupy rybackiej do realizacji tej strategii oraz wymagań, jakim powinna odpowiadać umowa dotycząca warunków i sposobu realizacji tej strategii w ramach programu operacyjnego „Zrównoważony rozwój sektora rybołówstwa i nadbrzeżnych obszarów rybackich 2007—2013” 	<p>Uprawianie rybołówstwa (wielopokoleniowość, tradycja, przywiązanie)</p> <p>Wycofanie nadmiernej ilości statków rybackich</p> <p>Sezonowe prowadzenie działalności gospodarczej</p> <p>Zagrożenie bankrutem zakładów przetwórczych z powodu braku ciągłości dostaw surowca rybnego</p>
<p>Zgodność z preferowanymi w ramach LSROR kategoriami operacji</p> <p>Preferowane kategorie:</p> <ul style="list-style-type: none"> - przedsięwzięcia turystyczne - przedsięwzięcia związane z turystyką morską lub podnoszące atrakcyjność obszarów nadbrzeżnych lub położonych w sąsiedztwie linii brzegowej - kompleksowe przedsięwzięcia rewitalizacyjne - przedsięwzięcia związane z kulturowym dziedzictwem regionalnym - przedsięwzięcia skierowane do dzieci i młodzieży 	<p>Krótki sezon turystyczny (głównie lipiec – sierpień)</p> <p>Brak spójnej kampanii promocyjnej obszaru poza sezonem turystycznym</p> <p>Braki w infrastrukturze turystycznej</p> <p>Zły stan techniczny zabytków</p> <p>Braki w dostępności do placówek społeczno-kulturalnych i niewystarczająca dostępność do atrakcyjnej oferty społecznej i kulturalnej szczególnie dla dzieci i młodzieży</p> <p>Duża ilość zabytków związanych z tradycjami rybackimi</p> <p>Dziedzictwo kulturowe obszaru</p> <p>Rosnąca popularność (moda) na spędzanie wolnego czasu poza letnim sezonem turystycznym</p>
Dla operacji typu: „Restrukturyzacja i reorientacja działalności gospodarczej oraz dywersyfikacja zatrudnienia osób mających pracę związaną z sektorem rybactwa w drodze tworzenia dodatkowych miejsc pracy poza tym sektorem”	
<p>Preferowana kategoria Wnioskodawców</p> <p>Preferowane kategorie Wnioskodawców:</p> <ul style="list-style-type: none"> - podmiot który uzyskał pomoc z tytułu trwałego wycofania statku rybackiego przed rokiem 2008 - osoba fizyczna zamieszkała na obszarze gmin objętych LSROR, która utraciła miejsce pracy w wyniku trwałego zaprzestania działalności połowowej przy użyciu statku rybackiego. 	<p>Wycofanie nadmiernej ilości statków rybackich</p> <p>Niska atrakcyjność zawodu rybaka</p>
<p>Znaczenie operacji dla ograniczenia zaniku sektora rybackiego</p> <p>Za rodzaje działalności mające duże znaczenie dla ograniczenia zaniku sektora rybackiego uznaje się:</p> <ul style="list-style-type: none"> - handel produktami rybołówstwa bałtyckiego i rybactwa śródlądowego, - obsługa sektora rybackiego, - gastronomia i działalność związana z wyżywieniem, - zagospodarowanie surowców lokalnych (bursztyn, ryba, torfy, wody mineralne, piasek, itp.), - przedsięwzięcia związane z turystyką morską. 	<p>Uprawianie rybołówstwa (wielopokoleniowość, tradycja, przywiązanie)</p> <p>Wycofanie nadmiernej ilości statków rybackich</p> <p>Sezonowe prowadzenie działalności gospodarczej</p> <p>Zagrożenie bankrutem zakładów przetwórczych z powodu braku ciągłości dostaw surowca rybnego</p> <p>Niewystarczająca „wartość dodana” produktów wytwarzanych w oparciu o lokalne surowce</p> <p>Dostęp do atrakcyjnych zasobów lokalnych (bursztyn, ryba, torfy, wody mineralne, piasek, itp.)</p>
Wpływ operacji na rynek pracy	Problemy na rynku pracy (brak nowych miejsc pracy szczególnie dla osób

	znajdujących się w trudnej sytuacji z uwagi na zmiany sektorowe w rybołówstwie oraz innych osób zagrożonych wykluczeniem)
Dla operacji typu: „Podnoszenie wartości produktów rybactwa oraz rozwój usług na rzecz społeczności zamieszkującej obszary zależne od rybactwa”	
Zgodność z preferowanymi w ramach LSROR kategoriami operacji: Preferowane kategorie operacji: - tworzenie i rozwój systemów sprzedaży bezpośredniej produktów rybactwa - naprawa i konserwacja statków i łodzi - handel produktami rybołówstwa bałtyckiego i rybactwa śródlądowego - działalność związana z wyżywieniem - działalność sportowa, rozrywkowa i rekreacyjna - opieka zdrowotna	Brak zorganizowanego rynku sprzedaży produktów rybackich Uprawianie rybołówstwa (wielopokoleniowość, tradycja, przywiązanie) Wycofanie nadmiernej ilości statków rybackich Sezonowe prowadzenie działalności gospodarczej Zagrożenie bankrutem zakładów przetwórczych z powodu braku ciągłości dostaw surowca rybnego Rosnąca popularność (moda) na spędzanie wolnego czasu poza letnim sezonem turystycznym Niska jakość niektórych usług dla społeczeństwa (w tym usług opieki zdrowotnej na obszarze LSROR)
Wpływ operacji na rynek pracy	Problemy na rynku pracy (brak nowych miejsc pracy szczególnie dla osób znajdujących się w trudnej sytuacji z uwagi na zmiany sektorowe w rybołówstwie oraz innych osób zagrożonych wykluczeniem)
Dla operacji typu: „Ochrona środowiska i dziedzictwa przyrodniczego na obszarach zależnych od rybactwa w celu utrzymania jego atrakcyjności oraz przywracanie potencjału produkcyjnego sektora rybactwa w przypadku jego zniszczenia w wyniku klęski żywiołowej lub przemysłowej”	
Zgodność z preferowanymi w ramach LSROR kategoriami operacji. Preferowane kategorie operacji: - zachowanie różnorodności biologicznej i gatunków chronionych - zachowanie i zabezpieczenie obszarów objętych szczególnymi formami ochrony przyrody, w tym Natura 2000 - zabezpieczenie i oznakowanie pomników przyrody - renowacja, zabezpieczenie i oznakowanie kąpielisk - ochrona przeciwpowodziowa	Zagrożenia ekologiczne Nasilenie działań i programów ukierunkowanych na ochronę środowiska
Wpływ operacji na poprawę dostępności infrastruktury turystycznej	Wysoka atrakcyjność obszaru, którego głównym atutem jest: morze, plaże, walory przyrodniczo – krajobrazowe, rezerваты przyrody, pomniki przyrody Rozwój obszaru w oparciu o walory przyrodnicze i kulturowe Możliwość wykorzystania wód geotermalnych i solanek Rosnąca popularność (moda) na spędzanie wolnego czasu poza letnim sezonem turystycznym Krótki sezon turystyczny (głównie lipiec – sierpień)

10. Opis procesu przygotowania i konsultowania LSROR

W rozdziale 1.2 przedstawiono opis procesu powstania stowarzyszenia, Północnokaszubskiej Lokalnej Grupy Rybackiej. Przedstawiono w nim elementy pracy grupy roboczej, przedstawicieli samorządów i rybaków związane głównie z utworzeniem Lokalnej Grupy Rybackiej. W tym rozdziale skoncentrowano się na przedstawieniu procesu przygotowania Lokalnej Strategii Rozwoju Obszarów Rybackich oraz konsultowania jej założeń z różnymi grupami społecznymi, mieszkańcami gmin, przedstawicielami trzech sektorów tworzących stowarzyszenie, przedstawicielami środowiska rybackiego. Przedstawione informacje są kontynuacją i rozwinięciem informacji przedstawionych w rozdziale 1.2.

Informacje o spotkaniach, warsztatach, wywiadach, sondażach i innych działaniach umożliwiających społeczności lokalnej udział w przygotowaniu LSROR przedstawiono w zwięzłej tabelarycznej formie. Dane w tabeli poniżej dotyczą głównych tematów spotkań, sondaży, zgłaszanych w ich trakcie postulatów i problemów oraz wpływu jaki te uwagi miały na ostateczny kształt LSROR.

Tab. 28 Tabela zbiorcza dotycząca działań związanych z przygotowaniem i konsultowaniem LSROR

/ opracowanie własne /

Lp.	Cecha	Opis
1.	Data i forma działania/miejsce	20.01.2009 / Spotkanie władz samorządowych z terenu PLGR z Zarządem Zrzeszenia Rybaków Morskich -OP w sprawie podjęcia deklaracji o tworzeniu jednej, wspólnej Północnokaszubskiej LGR 27.02.2009 /spotkanie informacyjne/Starostwo Powiatowe Puck
	Temat/krótki opis zadania	Ustanowienie koordynatorów gminnych
	Krótki opis wpływu zadania na ostateczny kształt LSROR	Koordinacja działań 8 gmin z obszaru tworzenia partnerstwa. Wymiana informacji, koordynacja zadań
	Liczba uczestników	12 osób
2.	Data i forma działania/miejsce	18.05.2009 /Ratusz Miasta – Puck/Konferencja
	Temat/krótki opis zadania	Konferencja otwierająca: Lokalna Grupa Rybacka Powiatu Puckiego - nowe możliwości rozwoju dla obszarów zależnych od rybactwa.
	Krótki opis wpływu zadania na ostateczny kształt LSROR	Zrealizowane cele konferencji: 1)zapoznano uczestników konferencji z zasadami podejścia LEADER na obszarach zależnych od rybołówstwa 2)przedstawiono harmonogram realizacji zadań dotyczących opracowania strategii i utworzenia Lokalnej Grupy Rybackiej na terenie Powiatu Puckiego 3)podpisano przez kluczowych partnerów list intencyjny „o współpracy w ramach projektu”
	Liczba uczestników	97 osób
3.	Data i forma działania/miejsce	13.08.2009 /Urząd Miasta Jastarnia; 25.08.2009 /Urząd Miasta Władysławowo; 01.10.2009 / UM Jastarnia; 02.10.2009 /UM Jastarnia
	Temat/krótki opis zadania	Przeprowadzono cztery szkolenia dla nowo powstających Lokalnych Grup Rybackich przez Stowarzyszenie Agolinia na zlecenie Ministerstwa Rolnictwa i Rozwoju Wsi (prowadzący Ryszard Zarudzki, Barbara Burzyńska, Inga Kawalek)
	Krótki opis wpływu zadania na ostateczny kształt LSROR	Etap I: Szkolenie 1: spotkanie informacyjne na temat Osi 4 PO - Ryby (1 dzień, 5 godz.) Szkolenie 2: spotkanie warsztatowe na temat utworzenia PLGR (1 dzień, 8 godzin) Szkolenie 3: spotkanie warsztatowe na temat budowy strategii w kontekście Osi 4 PO Ryby/ (2 dni) Etap II – konsultacje za pośrednictwem strony internetowej oraz poczty elektronicznej i telefonu (3 miesiące)

		Pomoc przedstawicielom sektora publicznego, społecznego i gospodarczego oraz przedstawicielami sektora rybackiego w zrozumieniu zasad wdrażania osi 4, utworzenia stowarzyszenia PLGR i opracowania LSROR.
	Liczba uczestników	35 osób; 31 osób; 24 osób; 17 osób
4.	Data i forma działania/miejsce	28.08.2009/Spotkanie konsultacyjne/ UM Władysławowo
	Temat/krótki opis zadania	Spotkanie konsultacyjne przedstawicieli trzech sektorów ze szczególnym udziałem wójtów i burmistrzów z gmin zainteresowanych utworzeniem Lokalnej Grup Rybackiej i przedstawicieli sektora rybaków
	Krótki opis wpływu zadania na ostateczny kształt LSROR	Dyskusja dotyczyła zasad i udziału poszczególnych steków w tworzonego stowarzyszeniu. Wymiana informacji i ustalenie zasad tworzenia Lokalnej Grupy Rybackiej
	Liczba uczestników	40 osób
5.	Data i forma działania/miejsce	16.10.2009/UM Władysławowo; 16.10.2009/Sala posiedzeń Miejskiego Zarządu Portu w Jastarni; 23.10.2009/UM Hel; 23.10.2009/Ratusz Puck; 06.11.2009/ UG Kosakowo; 07.11.2009/UG Krokowa; 13.11.2009/ UG Wejherowo
	Temat/krótki opis zadania	Przeprowadzenie cyklu 7 szkoleń dla mieszkańców na obszarze opracowywania LSROR. W tym przygotowano ankietę ⁸ dla mieszkańców: Analiza potrzeb mieszkańców w zakresie możliwych do realizacji projektów w ramach strategii; Druga część ankiety związana była z kierunkami działań samorządów na podstawie oczekiwań mieszkańców. Łącznie zebrano 171 ankiet . Prowadzący spotkania (Zbigniew Chmaruk, Zenon Dettlaff, Arkadiusz Gawrych, Ryszard Zarudzki, Inga Kawalek)
	Krótki opis wpływu zadania na ostateczny kształt LSROR	Zapoznano mieszkańców o pracach nad opracowywaniem strategii rozwoju dla obszarów zależnych od rybactwa. Przedstawiono w krótkim wykładzie o celach i zadaniach osi 4 PO-Ryby. Omówiono możliwe do realizacji rodzaje operacji

⁸ **Analiza ankiet nt. planowanych do realizacji projektów w ramach wdrażania Lokalnej Strategii Rozwoju Obszarów Rybackich dla Północnokasubskiej LGR - skrót**

Łącznie zebrano **171 ankiet** pomysłów na realizację projektów w ramach LSROR na kwotę nieznaczenie przekraczającą 100 mln złotych. Ankiety dostarczono z obszaru 8 samorządów, na obszarze których będzie realizowana Lokalna Strategia Rozwoju Obszarów Rybackich (LSROR). W kolejnych czterech tabelach przedstawiono liczbę projektów, kwotę dotacji i strukturę wnioskowanych dotacji dla każdego z konkursów, które będą ogłaszane w ramach realizacji LSROR. W ramach podsumowania na końcu opracowania przedstawiono tabelę 5 zbiorczą w której przedstawiono łączną liczbę zebranych ankiet, łączną kwotę dotacji i strukturę wnioskowanych dotacji. **Generalnie, blisko 83% wnioskowanej w ramach ankiet kwoty zostało zgłoszone w ramach pierwszego konkursu wzmocnienie konkurencyjności i utrzymanie atrakcyjności obszarów zależnych od rybactwa, pkt. 3 i 6. W ramach tego konkursu (zebrano 109 ankiet): dwa zakresy cieszyły się największym zainteresowaniem, odpowiednio 32% i 36% całej wnioskowanej w ramach tego konkursu wsparcia projektów:** 3)Rewitalizacja miejscowości przez realizację zintegrowanego projektu polegającego w szczególności na remoncie chodników, parkingów, placów, ścieżek rowerowych, terenów zielonych, parków, budynków i obiektów publicznych pełniących funkcje społeczno-kulturalne, sportowe, rekreacyjne lub ich wyposażeniu i 6)Budowa, remont lub przebudowa małej infrastruktury turystycznej, w szczególności przystani, kąpielisk, punktów widokowych, miejsc wypoczynkowych i biwakowych, tras turystycznych, łowisk dla wędkarzy, punktów informacji turystycznej, łącznie ze ścieżkami i drogami dojazdowymi do miejsc objętych inwestycją. W ramach 2 konkursu: **restrukturyzacja i reorientacja działalności gospodarczej** oraz dywersyfikacja zatrudnienia osób mających pracę związaną z sektorem rybactwa w drodze tworzenia dodatkowych miejsc pracy poza tym sektorem (**zebrano 22 ankiet**), największym zainteresowaniem cieszyły się **pkt. 1) 60% i pkt. 4) 24%**: 1)Budowa, przebudowa lub rozbiórka obiektów służących do prowadzenia działalności gospodarczej lub unieszkodliwianie odpadów pochodzących z rozbiórki; 4)Remont i adaptacja statku rybackiego do prowadzenia działalności gospodarczej poza sektorem rybackim. Jeśli chodzi o **trzeci konkurs (zebrano 25 ankiet)**: podnoszenie wartości produktów rybactwa oraz rozwój usług na rzecz społeczności zamieszkującej obszary zależne od rybactwa to: 2)Podejmowanie i rozwój działalności gospodarczej w zakresie b)handlu detalicznego; c)usług związanych z wyżywieniem; g)opieki zdrowotnej cieszyły się największym zainteresowaniem, i wynosiło 18 – 22% puli środków w ramach całego konkursu na wymienione projekty. W ramach zabranych **15 ankiet** dla sondowania zainteresowania **czwartym konkursem**: ochrona środowiska i dziedzictwa przyrodniczego na obszarach zależnych od rybactwa w celu utrzymania jego atrakcyjności - największym zainteresowaniem cieszyły się: 1)Inwestycje melioracyjne związane z: b)ochroną przeciwpowodziową, -37%; 4)Zachowanie i zabezpieczenie obszarów objętych szczególnymi formami ochrony przyrody, w tym Natura 2000 – 24%; 5)Renowacja, zabezpieczenie i oznakowanie kąpielisk -10% całkowitej zgłoszonej puli środków w ramach ankiet. W pełnym opracowaniu przedstawiono dane e szczegółowe dla poszczególnych konkursów i rodzajów realizowanych projektów. W podsumowaniu opracowania przedstawiono informację zbiorczą na temat zebranych ankiet.

		w ramach strategii. Zasadniczym celem było zainteresowaniem mieszkańców udziałem w opracowaniu strategii. Wdrażanie zasada partycypacji społecznej.
	Liczba uczestników	Odpowiednio w miejscach szkoleń: 31 osób; 62 osoby; 26 osób; 20 osób; 25 osób; 23 osoby; 17 osób.
6.	Data i forma działania/miejsce	10.11.2009/Sala Obrad UM Jastarnia; 20.11.2009/Dom Rybaka/Władysławowo
	Temat/krótki opis zadania	Cykl 2 warsztatów: praca nad problemami sektora rybackiego, problemami obszaru, analizy SWOT, wniosków wynikających z diagnozy obszaru i analizy, wypracowania celów ogólnych, szczegółowych i rodzajach operacji. Warsztat 1: Uczestnikami byli członkowie Komitetu Wyboru Projektów, Komisji Rewizyjnej i członków Zarządu, aktywnych mieszkańców i członków i sympatyków PLGR. W szczególności spotkanie skierowane było do rybaków. Warsztat poświęcony był: wskazaniem silnych i słabych stron, szans i zakorzeń dla sektora rybackiego (analiza SWOT) (prowadzenie: Ryszard Zarudzki) Warsztat 2: Uczestnikami warsztatu byli wybrani na wcześniej wymienionych spotkaniach informacyjnych w gminach przedstawiciele poszczególnych gmin i miast na terenie których będzie realizowana LSROR. (Przygotowanie i prowadzenie warsztatu: Ryszard Zarudzki)
	Krótki opis wpływu zadania na ostateczny kształt LSROR	Warsztat 1: Sporządzono Analizę SWOT dla sektora rybackiego. Zidentyfikowane główne problemy sektora na obszarze LSROR. Pracowano nad wnioskami wynikającymi z diagnozy obszaru i analizy, z szczególnym uwzględnieniem problemów i potrzeb sektora rybactwa. Wypracowano wstępne propozycje cele ogólne i szczegółowe dla obszaru. Warsztat 2: W szczególności blisko 30% składu uczestników stanowili przedstawiciele rybaków. Zrealizowane warsztaty umożliwiły przedstawicielom aktywnych grup mieszkańców w rzeczywistym udziale i pracach nad strategią. W pierwszej części szkolenia pracowano nad analizą SWOT (mocne, słabe, szanse, zagrożenia obszaru zależnego głównie od rybactwa). W części drugiej wypracowano 4 cele głównie, do każdego celu głównego po 3 cele szczegółowe. W pracach nad celami ogólnymi i szczegółowymi oraz środkami niezbędnymi do osiągnięcia tych celów nie było podziału na grupę rybacką. Wszyscy uczestnicy zostali podzieleni na 4 grupy w skład której wchodził przedstawiciele sektora publicznego, gospodarczego, społecznego i rybackiego z obszaru działania Lokalnej Grupy Rybackiej. W kolejnej części warsztatów wypracowano rodzaje środków służących do osiągnięcia zakładanych celów oraz rodzajów operacji, które mogą uzyskać wsparcie w ramach wdrażania LSROR. Praca w 4 grupa roboczych polegała na wypracowaniu w oparciu zapisy &3, &4, &5, &6 rozporządzenia z 15.10 dotyczącegoszczegółowych warunków i trybu przyznawania, wypłaty i zwracania pomocy finansowej na realizację środków.... W grupach dla każdego z celów szczegółowych podano rodzaje środków służących do osiągnięcia zakładanych celów oraz rodzajów operacji, które mogą uzyskać wsparcie. Wyniki prac posłużyły do formułowania ostatecznych zapisów w opracowanym dokumencie strategii. (Przygotowanie i prowadzenie warsztatu: Ryszard Zarudzki)
	Liczba uczestników	Warsztat 1: 19 osób; warsztat 2: 29 osób
7.	Data i forma działania/miejsce	01.12.2010; Spotkanie z Zarządem PLGR i członków Komitetu wyboru projektów - grupa konsultacyjna LSROR
	Temat/krótki opis zadania	Konsultacje elementów LSROR (diagnoza, opis partnerstwa, analiza SWOT i wnioski wynikające z analizy)
	Krótki opis wpływu zadania na ostateczny kształt LSROR	Doprecyzowanie zapisów SWOT, uzgodnienia merytorycznych zapisów w strategii, ocena opisu diagnozy
	Liczba uczestników	10 osób
8.	Data i forma działania/miejsce	28.12.2009; Spotkanie z Zarządem PLGR i członków Komitetu wyboru projektów - grupa konsultacyjna LSROR
	Temat/krótki opis zadania	Konsultacje elementów LSROR (cele ogólne i szczegółowe i środki do ich realizacji)
	Krótki opis wpływu zadania na ostateczny kształt LSROR	Uzgodnienia co do merytorycznych treści zapisów celów ogólnych i szczegółowych oraz środków do ich realizacji
	Liczba uczestników	8 osób
9.	Data i forma	Warsztat 1: 26.11.2009/UM Władysławowo; Warsztat 2: 9.01.2010

	działania/miejsce Temat/krótki opis zadania	Cykl 2 warsztatów szkoleniowych. Praca nad regulaminem funkcjonowania Komitetu wyboru projektów, regulaminem zarządu i innymi regulacjami wewnętrznymi; nad kryteriami dostępu i kryteriami wyboru projektów. (Inga Kawalek); Podsumowanie prac nad regulacjami wewnętrznymi PLGR.
	Krótki opis wpływu zadania na ostateczny kształt LSROR	Opracowano wstępny propozycje regulaminów i kryteriów dostępu u wyboru. Przygotowanie wersji projektów regulacji wewnętrznych i ksiąg procedur funkcjonowania PLGR.
	Liczba uczestników	Warsztat 1: 27 osób ; warsztat 2: 23 osoby
10.	Data i forma działania/miejsce	Cykl spotkań konsultacyjnych 20.01.2010; 26.01.2010; 2.02.2010 /UM Władysławowo/Spotkanie z Zarządem PLGR i członków Komitetu wyboru projektów - grupa konsultacyjna LSROR
	Temat/krótki opis zadania	Spotkanie z Zarządem i Prezydium Komitetu
	Krótki opis wpływu zadania na ostateczny kształt LSROR	Omawianie elementów projektu LSROR dla Północnokaszubskiej LGR (diagnoza, rybackość obszaru; analiza SWOT; cele ogólne, szczegółowe; środki i rodzaje operacji; budżet strategii; kryteria wyboru operacji projektów; kryteria dostępu)
	Liczba uczestników	10 osób
11.	Data i forma działania/miejsce	08.02.2010; Posiedzenie Komitetu Wyboru Projektów i Zarządu PLGR; Dom Rybaka Władysławowo
	Temat/krótki opis zadania	Prezentowanie przez Zarząd treści Lokalnej Strategii Rozwoju Obszarów Rybackich
	Krótki opis wpływu zadania na ostateczny kształt LSROR	Zamknięcie etapu prac redakcyjnych i konsultacji projektu LSROR
	Liczba uczestników	35 osób
12.	Data i forma działania/miejsce	22.02.2010; Posiedzenie Komitetu ds. LSROR - planowane przyjęcie Lokalnej Strategii Rozwoju Obszaru Rybackiego Północnokaszubskiej Lokalnej Grupy Rybackiej

Opracowanie własne

Ponadto, w okresie pracy nad strategii ukazały się w lokalnej prasie artykuły informujące o opracowywaniu strategii, informujące o celach i etapach realizacji projektu związanego z tworzeniem Lokalnej Grupy Rybackiej i opracowywaniem Lokalnej Strategii Rozwoju Obszarów Zależnych od Rybactwa. Miały również miejsce tematyczne informacje w lokalnym radiu i telewizji.

Dokumenty dotyczące przebiegu procesu przygotowania i konsultowania LSROR (listy obecności, wypełnione ankiety, artykuły prasowe itp.) zostały zarchiwizowane i są przechowywane w siedzibie stowarzyszenia i do udostępnienia na potrzeby kontroli.

11. Planowane działania PLGR związane z wdrażaniem LSROR w tym podanie terminów konkursów na wybór operacji do realizacji w ramach wdrażania LSROR.

Zakłada się, że realizację strategii rozpocznie się od maja 2010 roku. Pierwsze cztery miesiące zostaną poświęcone na przygotowanie do wdrożenia LSROR, co obejmuje:

- organizację zaplecza lokalowego biura PLGR,
- przeprowadzenie naboru na Dyrektora Biura, pracownika ds. obsługi sekretariatu oraz specjalisty ds. LSROR odpowiedzialnego za współpracę z sektorem gospodarczym,
- przygotowanie merytoryczne ww. pracowników do sprawnej realizacji zadań wynikających z określonego w ramach każdego stanowiska zakresu obowiązków,
- przygotowanie i przeprowadzenie naboru pozostałych pracowników biura PLGR.

Od września 2010 roku zakłada się rozpoczęcie intensywnej akcji informacyjnej i animacji mieszkańców do zaangażowania w realizację LSROR. Akcja w szczególności dotyczyć będzie sektora gospodarczego. Konieczność tę potwierdza przeprowadzone badanie potrzeb finansowych mieszkańców w ramach wdrażania LSROR, które wskazuje, iż istnieje ryzyko słabego przygotowania podmiotów gospodarczych do absorpcji środków (sektor publiczny w znacznie większym stopniu zdolny jest do wygenerowania potencjalnych projektów).

Rozpoczęcie naborów wniosków przewidziano na 2011 rok. Przewiduje się realizację naborów wniosków w ramach każdego rodzaju operacji w każdym roku w okresie 2011-2014. Planuje się taką organizację naborów, aby Komitet dokonywał jednocześnie oceny i wyboru operacji w ramach 2 rodzajów, tj.:

- łączna ocena i wybór operacji: *„Wzmocnienie konkurencyjności i utrzymanie atrakcyjności obszarów zależnych od rybactwa”* oraz *„Ochrona środowiska i dziedzictwa przyrodniczego na obszarach zależnych od rybactwa w celu utrzymania jego atrakcyjności oraz przywracanie potencjału produkcyjnego sektora rybactwa w przypadku jego zniszczenia w wyniku klęski żywiołowej lub przemysłowej”*,
- łączna ocena i wybór operacji: *„Restrukturyzacja i reorientacja działalności gospodarczej oraz dywersyfikacja zatrudnienia osób mających pracę związaną z sektorem rybactwa w drodze tworzenia dodatkowych miejsc pracy poza tym sektorem”* oraz *„Podnoszenie wartości produktów rybactwa oraz rozwój usług na rzecz społeczności zamieszkującej obszary zależne od rybactwa”*.

Terminy konkursów będą uzgadniane we współpracy z przedstawicielami Samorządu Województwa Pomorskiego w celu uwzględnienia możliwości administracyjnych SW, jako instytucji pośredniczącej we wdrażaniu osi 4 PO Ryby.

Każdy nabór wniosków zostanie poprzedzony szerokim upowszechnieniem możliwości finansowania operacji w ramach LSROR, zapewniającym powszechną dostępność do jak najbardziej aktualnych informacji wszystkim mieszkańcom obszaru objętego działaniem PLGR.

Biuro PLGR będzie w sposób systematyczny animowało i aktywizowało mieszkańców do czynnego udziału we wdrażaniu strategii. Po dokonaniu wyboru personelu biuro dostępne będzie dla mieszkańców w robocze dni tygodnia przez co najmniej 8 godzin dziennie. Biuro stanowić będzie dla mieszkańców źródło rzetelnej wiedzy o możliwościach i zasadach finansowania działań w ramach LSROR. Biuro świadczyć będzie systematycznie i nieodpłatnie następujące usługi, powszechnie dostępne dla mieszkańców:

- informowanie o zasadach udziału we wdrażaniu LSROR,

- usługi doradcze związane z planowaniem projektów kwalifikujących się do wsparcia,
- usługi szkoleniowe, w zależności od potrzeb potencjalnych projektodawców.

W działaniach informacyjnych biuro wykorzystywać będzie m.in., następujące kanały informacyjne:

- strona internetowa PLGR,
- strony internetowe urzędów gmin należących do PLGR,
- lokalne media: prasa, radio, TV, internet,
- kanał UKF wykorzystywanych do komunikacji z rybakami pracującymi na kutrach,
- lokalne punkty informacji,
- dystrybucja informacji za pośrednictwem parafii, lokalnych organizacji i instytucji oraz miejsc publicznie dostępnych,
- inne.

Zostaną zorganizowane:

- spotkania informacyjne dotyczące promocji osi 4 PO Ryby, celów określonych LSROR i jej poszczególnych rodzajów operacji objętych LSROR,
- warsztaty i usługi doradcze dotyczące planowania projektów i przygotowywania dokumentacji aplikacyjnej,
- druk i kolportaż materiałów promocyjnych o możliwościach finansowania projektów.

Spotkania informacyjne organizowane będą w miejscach dostępnych dla wszystkich mieszkańców (np. spotkania w każdej gminie). PLGR prowadzić będzie stronę internetową, na której będą zamieszczane bieżące informacje o działaniu PLGR oraz aktualności związane z wdrażaniem LSROR. Na stronie tej PLGR będzie również zamieszczała informacje dotyczące postępu we wdrażaniu LSROR (w tym informacje o przeprowadzonych naborach i zakontraktowanych środkach w ramach każdego rodzaju operacji) oraz bieżące dokumenty sprawozdawcze z realizacji działania „Funkcjonowanie lokalnej grupy rybackiej, zwanej dalej PLGR, oraz nabywanie umiejętności i aktywizacja lokalnych społeczności”.

Biuro SGR będzie także przyjmować uwagi i sugestie dotyczące wdrażania LSROR składane przez mieszkańców podczas realizowanych spotkań informacyjnych, promocyjnych i edukacyjnych, które posłużą do doskonalenia procesu wdrażania LSROR, jak również poprawy jakości obsługi mieszkańców.

Dodatkowo, przewiduje się, iż pracownicy PLGR oraz członkowie jej organów będą stosować różnorodne metody animacji społeczności lokalnej w celu jak największego zaangażowania w cały proces wdrożenia strategii oraz integracji wewnętrznej społeczności lokalnej.

Kluczową rolą PLGR jest prowadzenie naborów wniosków oraz ich ocena i dokonanie wyboru w trybie konkursowym. Harmonogram przewiduje nabory dla wszystkich czterech rodzajów operacji jakie mogą być wdrażane za pośrednictwem PLGR, tj:

- nabór operacji przyczyniających się do wzmocnienia konkurencyjności i utrzymania atrakcyjności obszarów zależnych od rybactwa;

- nabór operacji przyczyniających się do restrukturyzacji i reorientacji działalności gospodarczej oraz dywersyfikacji zatrudnienia osób mających pracę związaną z sektorem rybactwa w drodze tworzenia dodatkowych miejsc pracy poza tym sektorem;
- nabór operacji przyczyniających się do podnoszenia wartości produktów rybactwa i rozwoju usług na rzecz społeczności zamieszkującej obszary zależne od rybactwa;
- nabór operacji przyczyniających się do ochrony środowiska i dziedzictwa przyrodniczego na obszarach zależnych od rybactwa w celu utrzymania jego atrakcyjności oraz przywrócenia potencjału produkcyjnego sektora rybactwa w przypadku jego zniszczenia w wyniku klęski żywiołowej lub przemysłowej.

Harmonogram konkursów na wybór operacji do realizacji, w ramach wdrażania LSROR

Lp.	Środek 4.1 Rozwój obszarów zależnych od rybactwa, w tym:	2010		2011		2012		2013		2014		2015	
		kwartały		kwartały		kwartały		kwartały		kwartały		kwartały	
		I - II	III - IV	I - II	III - IV	I - II	III - IV	I - II	III - IV	I - II	III - IV	I - II	III - IV
1	Wzmocnienie konkurencyjności i utrzymania atrakcyjności obszarów zależnych od rybactwa			X	X	X	X		X	X			
2	Restrukturyzacja lub reorientacja działalności gospodarczej, lub dywersyfikacji zatrudnienia osób mających pracę związaną z sektorem rybactwa, w drodze tworzenia dodatkowych miejsc pracy poza tym sektorem				X	X	X		X	X			
3	Podnoszenie wartości produktów rybactwa, rozwój usług na rzecz społeczności zamieszkującej obszary zależne od rybactwa				X	X	X		X	X			
4	Ochrona środowiska lub dziedzictwa przyrodniczego na obszarach zależnych od rybactwa w celu utrzymania jego atrakcyjności lub przywrócenia potencjału produkcyjnego sektora rybactwa, w przypadku jego zniszczenia w wyniku klęski żywiołowej			X	X	X	X		X	X			

12. Zasady i sposób dokonywania oceny własnej funkcjonowania PLGR

W ramach ewaluacji własnej PLGR przewiduje się prowadzenie systematycznej oceny jej funkcjonowania. Ocena przeprowadzana będzie cyklicznie i odbywać się będzie dwutorowo, tj. ocenie podlegać będzie wdrażanie LSROR oraz funkcjonowanie PLGR.

W procesie ewaluacji przewiduje się udział zatrudnionego w tym celu pracownika – Analityka, odpowiedzialnego za kontrolę wdrażania LSROR. Osoba ta odpowiadać będzie za gromadzenie i analizę – na podstawie analizy logiki działania – danych o rezultatach, wynikach i oddziaływaniach we wdrażaniu LSROR w całym okresie jego realizacji oraz dostarczanie Zarządowi, Komitetowi ds. LSROR oraz członkom PLGR wczesnych informacji o wynikach oceny, wspomagając na bieżąco proces podejmowania decyzji i definiowania niezbędnych działań.

Dodatkowo, planuje się współpracę z zewnętrznymi ewaluatorami, którzy w sposób profesjonalny zaplanują przeprowadzenie śródkresowej ewaluacji z wykorzystaniem wystandaryzowanych, jak również przygotowanych indywidualnie dla PLGR narzędzi badawczych, stosując zróżnicowane metody pozyskiwania informacji zwrotnej od przedstawicieli społeczności lokalnej, a także prowadzenie analizy dokumentacji gromadzonej przez PLGR i informacji pochodzących z ogólnodostępnych źródeł danych (statystyki).

Ocena wdrażania LSROR

Ocena wdrażania LSROR odbywać się będzie okresowo - po zakończeniu każdego dwuletniego okresu:

- ocena wdrażania LSROR w latach 2010-2011 – zostanie dokonana w pierwszym półroczu 2012 roku,
- ocena wdrażania LSROR w latach 2012-2013 – w pierwszym półroczu 2014 roku,
- ocena wdrażania LSROR w latach 2014-2015 – tzw. ocena końcowa zostanie dokonana w 2015 roku.

Celem przeprowadzenia ewaluacji będzie zbadanie postępu we wdrażaniu LSROR w aspekcie ilościowym jak również jakościowym. W konsekwencji ewaluacja pozwoli na wzmocnienie lub udoskonalenie podejmowanych działań poprzez zbadanie dynamiki i jakości procesu ich wdrażania. Taka koncepcja ewaluacji jest szczególnie przydatna do dokonywania bieżącej oceny wszelkich rozbieżności między oczekiwanym kierunkiem i rezultatami programu a rzeczywistymi wynikami, jak również do analizy mocnych i słabych stron, wskazywania przeszkód i barier, ale także pojawiających się nieoczekiwane możliwości. Pozwala ponadto zrozumieć, jak można skuteczniej interweniować w przebieg trwających procesów.

Ocenie ilościowej wdrażania LSROR podlegać będą następujące elementy:

1. zaangażowanie społeczności lokalnej w ubieganie się o dofinansowanie w ramach LSROR

kryteria oceny:

- ilość składanych wniosków o dofinansowanie w ramach każdego rodzaju operacji,
- kwota wnioskowanego wsparcia,
- udział procentowy wnioskowanego wsparcia w stosunku do limitu dostępnych środków,
- zróżnicowanie beneficjentów ubiegających się o dofinansowanie (struktura wg sektorów),

2. efektywność w ubieganiu się o dofinansowanie w ramach LSROR

kryteria oceny:

- udział procentowy operacji wybranych do dofinansowania w stosunku do całkowitej liczby składanych wniosków,

- udział % środków rozdysponowanych w ramach każdego rodzaju operacji w stosunku do dostępnych limitów,
- zróżnicowanie beneficjentów skutecznie pozyskujących dofinansowanie (struktura wg sektorów),

3. postęp w realizacji celów i budżetu LSROR

kryteria oceny:

- ilość operacji wybranych do dofinansowania w ramach każdego rodzaju operacji,
- udział % środków wypłaconych beneficjentom w stosunku do limitów i zakontraktowanej kwoty,
- stopień osiągnięcia wskaźników realizacji LSROR.

Źródła danych:

- dane PLGR z zrealizowanych naborów wniosków,
- dane Samorządu Województwa Pomorskiego (DPROW),
- dane PUP, GUS,
- dane z Ewidencji Działalności Gospodarczej gmin należących do PLGR.

Ocenię jakościowej wdrażania LSROR podlegać będą następujące elementy:

1. stopień realizacji harmonogramu wdrażania LSROR,
2. wpływ kryteriów na osiągnięcie oczekiwanych rezultatów LSROR (celów),
3. czynniki wpływające pozytywnie i negatywnie na postęp we wdrażaniu LSROR,
4. wpływ wdrażania LSROR na zmiany przestrzenne, społeczne, gospodarcze, a w szczególności ocena znaczenia wdrażania, LSROR dla rozwoju sektora rybactwa lub ograniczenia zaniku tego sektora na obszarze objętym tą strategią.

Ocena jakościowa zostanie dokonana w oparciu o:

- dokumentację PLGR,
- opinię członków PLGR, w tym opinię członków organów PLGR: Komitetu ds. LSROR, Zarządu, Biura,
- opinię wnioskodawców,
- opinię mieszkańców, w tym w szczególności opinię środowiska rybackiego,
- ocenę ekspertów.

Ocena funkcjonowania PLGR

Ocena funkcjonowania PLGR będzie przeprowadzana na koniec każdego roku obrotowego stowarzyszenia. Ewaluacja funkcjonowania PLGR pozwoli na zbadanie kontekstu organizacyjnego wdrażania LSROR.

Ocenię ilościowej podlegać będą następujące elementy:

1. efektywność biura PLGR (obsługa techniczna i merytoryczna),

kryteria oceny:

- liczba wnioskodawców ubiegających się o wsparcie,
- liczba wniosków wybranych przez PLGR spełniających warunki uzyskania wsparcia określone w przepisach regulujących wdrażanie osi 4 PO Ryby (nieodrzuconych przez SW),
- liczba uczestników działań informacyjnych, promocyjnych, szkoleniowych, doradczych realizowanych przez biuro PLGR,
- stopień wydatkowania środków w ramach operacji typu „Funkcjonowanie lokalnej grupy rybackiej, zwanej dalej PLGR, oraz nabywanie umiejętności i aktywizacja lokalnych społeczności oraz środka „Wsparcie na rzecz współpracy międzyregionalnej i międzynarodowej”.

2. sprawność organów PLGR,

kryteria oceny:

- frekwencja członków organów na posiedzeniach,
- liczba członków Komitetu ds. LSROR biorących udział w ocenie operacji,
- liczba członków organów PLGR uczestniczących w szkoleniach i innych formach doskonalenia,
- rotacyjność w organach PLGR.

3. funkcjonalność stosowanych przez PLGR procedur.

kryteria oceny:

- rozbieżności w ocenach poszczególnych członków Komitetu ds. LSROR,
- liczba odwołań od decyzji Komitetu ds. LSROR.

Źródła danych:

- wyniki realizowanych naborów,
- dane Samorządu Województwa Pomorskiego (DPROW),
- listy obecności podczas szkoleń i listy osób korzystających ze wsparcia biura PLGR,
- sprawozdania PLGR z realizacji operacji wdrażanych bezpośrednio przez PLGR
- dokumentacja organów PLGR
- dokumenty dotyczące procesu oceny i wyboru operacji - np. karty oceny operacji, korespondencja z wnioskodawcami.

Ocenie jakościowej wdrażania LSROR podlegać będą następujące elementy:

- analiza najczęściej popełnionych błędów we wnioskach o dofinansowanie,
- poziom zadowolenia z oferowanego przez PLGR wsparcia dla potencjalnych beneficjentów,
- stopień trudności przeprowadzenia oceny wg ustalonych kryteriów oraz za pomocą.

Ocenie jakościowej zostanie dokonana w oparciu o:

- wnioski o dofinansowanie,
- wyniki ewaluacji prowadzonej za pomocą wystandaryzowanych narzędzi ewaluacyjnych stosowanych przez PLGR na bieżąco (anonimowe ankiety oceny funkcjonowania biura PLGR, ankiety ewaluacyjne świadczonych przez biuro usług szkoleniowych, itp.),
- wyniki ewaluacji prowadzonej za pomocą innych narzędzi ewaluacyjnych zawierających pytania mające charakter otwarty i rozpoznawczy, których celem będzie zbadanie procesów, które decydują o kształcie podejmowanych działań, ustalenie zmian w stosunku do pierwotnych założeń i określenie przyczyn tych zmian oraz dokonanie oceny „miękkich” czynników organizacyjnych (np. zakresu udziału personelu w procesie realizacji celów i zamierzonych rezultatów działań, relacji między wniesionym wkładem a uzyskanymi rezultatami, itp.).

W celu sprawnego monitoringu i ewaluacji realizowanej strategii PLGR może również występować do wnioskodawców z prośbą o udzielenie informacji o stanie realizacji finansowanego przedsięwzięcia. W tym celu wzór załącznika do wniosku o dofinansowanie „Uzasadnienie operacji wg lokalnych kryteriów wyboru” zawiera następujące oświadczenia beneficjenta:

„Zobowiązuję się do udzielania Północnokaszubskiej LGR wszelkich informacji niezbędnych do monitorowania postępu wdrażania operacji zarówno w trakcie jej realizacji jak i po zakończeniu.”

oraz

„Wyrażam zgodę na przetwarzanie danych zawartych we wniosku o dofinansowanie oraz załącznikach, w tym danych osobowych, przez Północnokaszubską PLGR, Samorząd Województwa Pomorskiego Ministerstwo Rolnictwa i Rozwoju Wsi oraz inne instytucje przez nie upoważnione.”

Podsumowanie

- ✓ **Określone zasady dotyczące ewaluacji obejmują elementy funkcjonowania PLGR podlegające ocenie**
- ✓ **Określone zasady dotyczące ewaluacji obejmują wskazanie kryteriów, na podstawie których będzie przeprowadzana ewaluacja i ocena funkcjonowania PLGR**
- ✓ **Określone zasady dotyczące ewaluacji obejmują elementy wdrażania LSROR podlegające ocenie**
- ✓ **Określone zasady dotyczące ewaluacji obejmują wskazanie kryteriów, wg których będzie przeprowadzana ewaluacja i ocena realizacji LSROR**
- ✓ **Określono czas, okres i sposoby dokonywania pomiaru oraz źródła danych wykorzystywanych podczas ewaluacji.**

13. Spójność LSROR z działaniami i operacjami planowanymi do realizacji na obszarze objętym LSROR w ramach innych programów i strategii

Lokalna Strategia Rozwoju Obszarów Rybackich opracowana przez Północnokaszubską PLGR wykazuje powiązania z wieloma innymi dokumentami planistycznymi. Powiązania i związki zachodzące pomiędzy celami LSROR oraz celami, środkami i rodzajami operacji innych programów są opisane poniżej w formie zestawienia tabelarycznego.

Lokalna Strategia Rozwoju Lokalnej Grupy Działania „**Bursztynowy Pasaż**” (LGD „Bursztynowy Pasaż”) obejmuje obszar pięciu gmin, tj. Gmina Choczewo, Gmina Gniewino, Gmina Krokowa, Gmina Nowa Wieś Lęborska oraz Gmina Wicko. Realizacja LSR przyczyni się do podniesienia poziomu życia oraz aktywności społeczności lokalnej na obszarze objętym działaniem LGD „Bursztynowy Pasaż”. **Gmina Krokowa należy o obszarze Północnokaszubskiej Lokalnej Grupy Rybackiej.**

Lokalna Strategia Rozwoju (LSR) LGD „Bursztynowy Pasaż”:	Lokalna Strategia Rozwoju Obszarów Rybackich Północnokaszubska LGR:
Cel ogólny 1 Podniesienie jakości życia opartej na wykorzystaniu lokalnych walorów kulturowych, przyrodniczych i historycznych	Cel ogólny 1 Podniesienie <u>jakości i poziomu</u> życia mieszkańców poprzez wykorzystanie lokalnych zasobów
Cele szczegółowe Podniesienie atrakcyjności turystycznej obszaru	Cele szczegółowe 1.4Rozwój infrastruktury turystycznej
Przedsięwzięcia Odnowa zabytków wsi kaszubskiej Zrównoważony rozwój infrastruktury w oparciu o walory krajobrazowe	Środki 3.Turystyka – wiodąca gałąź przedsiębiorczości lokalnej j. w.
Cel ogólny 2 Wzrost aktywności społeczno – gospodarczej mieszkańców obszaru	Cel ogólny 1 1.Podniesienie <u>jakości i poziomu</u> życia mieszkańców poprzez wykorzystanie lokalnych zasobów
Cele szczegółowe Wsparcie przedsiębiorczości, w tym działalności pozarolniczej	Cele szczegółowe 1.3Poprawa dostępu i podniesienie jakości usług dla mieszkańców
Przedsięwzięcia: Wzrost przedsiębiorczości z aktywnym wykorzystaniem zasobów regionu	Środki 2.Wsparcie branży usług

Lokalna Grupa Działania **Kaszubska Droga**. Obszar objęty Lokalną Strategią Rozwoju obejmuje tereny 5 gmin: Linia, Luzino, Łęczyce, Szemud, Wejherowo; **Gmina Wejherowo należy o obszarze Północnokaszubskiej Lokalnej Grupy Rybackiej.**

Lokalna Strategia Rozwoju LGD Kaszubska Droga	Lokalna Strategia Rozwoju Obszarów Rybackich Północnokaszubska LGR:
Cel ogólny 1 Pobudzanie aktywności mieszkańców	Cel ogólny 2.Aktywizacja społeczności lokalnej na obszarze objętym strategią
Cele szczegółowe: Zachowanie i budowa lokalnych więzi społecznych	Cele szczegółowe: 2.1Wzmocnienie tożsamości i integracji społeczności „Północnych Kaszub”
Przedsięwzięcia: 4.3.1. Nabywanie umiejętności i aktywizacja	Środki 5.Od wiedzy i umiejętności do integracji i partnerstwa
Cel ogólny 2 Podniesienie atrakcyjności turystycznej obszaru w oparciu o własne zasoby	Cel ogólny 1.Podniesienie jakości i poziomu życia mieszkańców poprzez wykorzystanie lokalnych zasobów
Cele szczegółowe: Zwiększenie ilości i dostępności oraz poprawa jakości lokalnej infrastruktury turystycznej	Cele szczegółowe: 2.1Wzmocnienie tożsamości i integracji społeczności „Północnych Kaszub”
Przedsięwzięcia:	Środki

4.1.3. Odnowa i rozwój wsi 4.1.3. Małe projekty 4.2.1. Projekty współpracy 4.3.1. Nabywanie umiejętności i aktywizacja	1. Inwestycje w jakość życia 3. Turystyka – wiodąca gałąź przedsiębiorczości lokalnej 5. Od wiedzy i umiejętności do integracji i partnerstwa j.w.
Cel ogólny 3 Zachowanie dziedzictwa kaszubskiego i wiejskiej specyfiki obszaru	
Cele szczegółowe: Poprawa standardów życia na obszarach wiejskich Poprawa estetyki wsi i zachowanie tradycyjnego charakteru wsi Zwiększenie ilości i dostępności oraz poprawa jakości lokalnej infrastruktury kulturalnej Zwiększenie ilości przedsięwzięć związanych z tradycją kaszubską Zachowanie i promocja ginących zawodów	Cele szczegółowe: 1.1 Poprawa zagospodarowania przestrzeni publicznej, społecznej i rekreacyjno – sportowej 1.3 Poprawa dostępu i podniesienie jakości usług dla mieszkańców 1.4 Rozwój infrastruktury turystycznej 2.2 Promocja obszaru. Kreowanie innowacyjnych form i kierunków promocji i współpracy
Przedsięwzięcie: 4.1.3. Odnowa i rozwój wsi 4.3.1. Nabywanie umiejętności i aktywizacja	Środki 1. Inwestycje w jakość życia 5. Od wiedzy i umiejętności do integracji i partnerstwa

Lokalna Grupa Działania „Małe Morze”. Obszar działania: gminy wiejskie Kosakowo, Puck, gminy miejskie Hel i Jastarnia. Gminy wiejskie Kosakowo, Puck, gminy miejskie Hel i Jastarnia należą o obszaru Północnokaszubskiej Lokalnej Grupy Rybackiej.

Lokalna Strategia Rozwoju LGD „Małe Morze”:	Lokalna Strategia Rozwoju Obszarów Rybackich Północnokaszubska LGR:
Cel ogólny 1 Tworzenie warunków dla rozwoju gospodarczego i poprawa jakości życia mieszkańców w oparciu o zrównoważone wykorzystanie przyrodniczych i kulturowych walorów obszaru	Cel ogólny 1. Podniesienie jakości i poziomu życia mieszkańców poprzez wykorzystanie lokalnych zasobów
Cele szczegółowe: 1.1 Rozwój wysokiej jakości infrastruktury i usług turystycznych	Cele szczegółowe: 1.4 Rozwój infrastruktury turystycznej 1.3 Poprawa dostępu i podniesienie jakości usług dla mieszkańców
Przedsięwzięcia: I. Stworzenie różnicowanej i konkurencyjnej oferty turystycznej w obszarze „Małego Morza” II. Kształtowanie przyjaznej turystyce i rekreacji przestrzeni publicznej w obszarze „Małego Morza”	Środki 3. Turystyka – wiodąca gałąź przedsiębiorczości lokalnej 1. Inwestycje w jakość życia
Cel ogólny 2 Zachowanie tożsamości, tradycji i kultury Kaszub Północnych	Cel ogólny 2. Aktywizacja społeczności lokalnej na obszarze objętym strategią
Cele szczegółowe 2.1 Ochrona tożsamości i dziedzictwa kulturowego 2.2 Propagowanie tożsamości i dziedzictwa kulturowego	Cele szczegółowe 2.1 Wzmocnienie tożsamości i integracji społeczności „Północnych Kaszub” 2.2 Promocja obszaru. Kreowanie innowacyjnych form i kierunków promocji i współpracy
Przedsięwzięcia:	Środki
Cel ogólny 3 Rozwój nowoczesnej i zintegrowanej społeczności lokalnej	Cel ogólny 2. Aktywizacja społeczności lokalnej na obszarze objętym strategią
Cele szczegółowe 3.1. Aktywizacja społeczna i zawodowa mieszkańców oraz promocja przedsiębiorczości i postaw obywatelskich 3.2 Społeczeństwo wiedzy, społeczeństwo informacyjne	Cele szczegółowe 2.2 Promocja obszaru. Kreowanie innowacyjnych form i kierunków promocji i współpracy 2.3. Nabywanie wiedzy i umiejętności, pobudzenie mieszkańców do działania
Przedsięwzięcie Społeczeństwo obywatelskie XXI wieku jako kluczowy czynnik rozwoju obszaru „Małego Morza”	Środki 5. Od wiedzy i umiejętności do integracji i partnerstwa

Wspierane przedsięwzięcia zidentyfikowano w wyniku oddolnej inicjatywy mieszkańców, winny łączyć w sobie element małej inwestycji infrastrukturalnej publicznej. Lokalne Strategie Rozwoju opracowane dla obszaru w ramach

Programu Leader zakładały możliwość realizacji następujących operacji (dotyczy również Regionalnego Programu Operacyjnego dla Województwa Pomorskiego 2007-2013):

- budowę, adaptację, remont oraz doposażenie obiektów pełniących funkcje rekreacyjne, sportowe, społeczno-kulturalne
- urządzenie i porządkowanie terenów zielonych, parków, centrów wsi, zbiorników wodnych, tworzenie rekreacyjnych terenów wypoczynku, placów zabaw, boisk sportowych
- budowa, przebudowa lub remont infrastruktury turystycznej, w tym tras rowerowych, ścieżek przyrodniczych, parkingów, przystani wodnych, oznakowanie szlaków wodnych
- zagospodarowanie zbiorników i cieków wodnych w obrębie miejscowości
- prace konserwatorskie i restauratorskie obiektów zabytkowych
- odnowa pomników historycznych i miejsc pamięci
- organizowanie szkoleń i innych przedsięwzięć o charakterze edukacyjnym
- organizowanie i promowanie wydarzeń kulturalnych związanych z zachowaniem dziedzictwa kulturowego
- promocję obszaru
- wykorzystanie zasobów lokalnych, w tym walorów środowiska naturalnego

dotatkowo:

- w programie Leader, w ramach małych projektów można otrzymać wsparcie na zakup strojów i wyposażenia dla zespołów tanecznych, muzycznych, zmodernizować bazę informatyczną itp. (małe projekty do 40 tys. zł wartości projektu),
- rolnicy i domownicy mogą ubiegać się o wsparcie na działania związane z dywersyfikacją produkcji rolnej (różnicowanie działalności rolniczej),
- mieszkańcy wsi mogą ubiegać się o wsparcie na działalność usługową, tworzenie nowych miejsc pracy
- w programie Leader zakłada się również wsparcie finansowe na funkcjonowanie LGD, nabywanie umiejętności i aktywizację oraz na realizację projektów współpracy.

Podsumowując, planowany w przedstawionych dokumentach zakres działań i operacji jest zbieżny, niekiedy identyczny. W LSROR nie dokonano żadnych wykluczeń uniemożliwiających korzystanie przez beneficjentów z wykazu przedsięwzięć możliwych do dofinansowania w ramach osi 4 PO „Ryby” 2007-2013 pomimo tego że jest on zbieżny z zakresem RPO dla województwa pomorskiego i programem Leader. Wynika to stąd, że pomimo dotychczasowej możliwości realizacji podobnych przedsięwzięć z dwóch źródeł, praktyczne możliwości wsparcia finansowego działań prorozwojowych były ograniczone ze względu na kwoty środków na dofinansowanie operacji niewspółmiernie niską w stosunku do potrzeb i możliwości beneficjentów. Wysoka konkurencja w dostępie do środków finansowych pozwalała na realizację nieznacznej liczny projektów, a w pierwszej kolejności zgłaszane są projekty dotyczące infrastruktury społecznej, a projekty związane z turystyką (szlaki, ścieżki, zagospodarowanie jezior nie były praktycznie realizowane. Wydaje się więc, że dodatkowe wzmocnienie działań związanych z realizacją Osi 4 „Ryby” przyniesie wymierny efekt wyrównania opóźnień cywilizacyjnych i szans na zrównoważony rozwój przez finansowanie projektów związanych z ochroną środowiska i turystyką. Priorytety dla preferowanych przedsięwzięć w ramach Osi 4 „Ryby” realizowane będą przez kryteria wyboru projektów do realizacji, jak również przez zapisy w rozporządzeniu ustalające podział środków między sektory. Realizacja podobnych zakresów przedsięwzięć z różnych programów dofinansowania pozwoli wykorzystać efekt synergii, zwiększy poczucie bezpieczeństwa beneficjentów, a ogrom potrzeb i uspołecznienie programów pozwoli uniknąć „dublowania” operacji przez ustalone linie demarkacyjne. Zgodnie z zasadą współfinansowania i koncentracji środków, oddolnego planowania rozwoju i współdziałania trzech sektorów, efekty wdrożenia LSROR winny być widoczne już po tym okresie programowania.

Powiązania i związki między LSROR i **Regionalnym Programem Operacyjnym dla Województwa Pomorskiego**

RPO WP	LSROR- Północnokaszubska LGR
<p>Priorytet 1 – Działanie 1.1.1. Mikroprzedsiębiorstwa W ramach Podziałania realizowane będą przedsięwzięcia, które przyczynią się do podniesienia zdolności inwestycyjnych mikroprzedsiębiorstw poprzez dofinansowanie m.in. przedsięwzięć inwestycyjnych zlokalizowanych na terenie województwa pomorskiego.</p>	<p>1.Podniesienie <u>jakości i poziomu</u> życia mieszkańców poprzez wykorzystanie lokalnych zasobów 1.5Poprawa konkurencyjności sektora rybackiego 1.6Utrzymanie i tworzenie nowych miejsc pracy poza sektorem rybackim</p>
<p>Priorytet 6 – Działanie 6.1 Infrastruktura wzmacniające potencjał turystyczny Wspierane będą przedsięwzięcia ukierunkowane na zrównoważone wykorzystanie potencjału turystycznego regionu poprzez tworzenie warunków dla poprawy jakości, dywersyfikacji i zwiększenia dostępności usług turystycznych i około turystycznych.</p>	<p>1.Podniesienie <u>jakości i poziomu</u> życia mieszkańców poprzez wykorzystanie lokalnych zasobów 1.1Poprawa zagospodarowania przestrzeni publicznej, społecznej i rekreacyjno – sportowej 1.4Rozwój infrastruktury turystycznej</p>
<p>Priorytet 6 – Działanie 6.2 Promocja i informacja turystyczna Realizowane będą przedsięwzięcia nastawione na rozwój regionalnego systemu informacji turystycznej, a także na rozwój systemu monitoringu rynku turystycznego.</p>	<p>2.Aktywizacja społeczności lokalnej na obszarze objętym strategią 2.2Promocja obszaru. Kreowanie innowacyjnych form i kierunków promocji i współpracy</p>
<p>Priorytet 6 – Działanie 6.3 Regionalne dziedzictwo kulturowe o potencjale turystycznym Wsparcie w zakresie regionalnego dziedzictwa kulturowego o potencjale turystycznym będzie ukierunkowane na wzbogacenie i podniesienie jakości oferty turystycznej województwa poprzez pełniejsze wykorzystanie potencjału obiektów dziedzictwa kulturowego oznaczeniu regionalnym.</p>	<p>1.Podniesienie <u>jakości i poziomu</u> życia mieszkańców poprzez wykorzystanie lokalnych zasobów 1.4Rozwój infrastruktury turystycznej 2.Aktywizacja społeczności lokalnej na obszarze objętym strategią 2.1Wzmocnienie tożsamości i integracji społeczności „Północnych Kaszub”</p>
<p>Priorytet 6 – Działanie 6.4 Wspieranie i zachowanie walorów przyrodniczych W zakresie wspierania i zachowania walorów przyrodniczych realizowane będą przedsięwzięcia ukierunkowane na zrównoważone wykorzystanie obszarów cennych przyrodniczo i atrakcyjnych turystycznie (m.in. obszary sieci Natura 2000, parki narodowe, parki krajobrazowe, obszary chronionego krajobrazu).</p>	<p>1.Podniesienie <u>jakości i poziomu</u> życia mieszkańców poprzez wykorzystanie lokalnych zasobów 1.2Zachowanie atrakcyjności przyrodniczej obszaru zależnego od rybactwa</p>
<p>Priorytet 8 – 8.1.2 Lokalna infrastruktura wspierająca rozwój gospodarczy Realizowane będą m.in. projekty dotyczące budowy i rozbudowy lokalnej ogólnodostępnej infrastruktury turystycznej, a także tworzenia i rozwijania podregionalnych i lokalnych systemów promocji i informacji turystycznej. Możliwa jest również budowa, przebudowa i modernizacja turystycznych linii kolejowych. Wspierana będzie renowacja, rewitalizacja, konserwacja, modernizacja i adaptacja budynków znaczeniu historycznym, także pod kątem nadania im nowych funkcji.</p>	<p>1.Podniesienie <u>jakości i poziomu</u> życia mieszkańców poprzez wykorzystanie lokalnych zasobów 1.1Poprawa zagospodarowania przestrzeni publicznej, społecznej i rekreacyjno – sportowej 1.4Rozwój infrastruktury turystycznej</p>
<p>Priorytet 9 – 9.1 Lokalna infrastruktura edukacyjna, sportowa i kultury W ramach Działania realizowane będą przedsięwzięcia zmierzające do lepszego wyposażenia obszarów uprawnionych, w szczególności słabych strukturalnie, w niezbędną lokalną infrastrukturę edukacyjną (w tym przedszkolną), sportową i kultury. Projekty powinny prowadzić do poprawy jakości, zakresu i dostępności lokalnej infrastruktury społecznej, przede wszystkim poprzez jej modernizację i podniesienie poziomu wyposażenia. Wspierane będą projekty w zakresie lokalnej infrastruktury edukacyjnej (na poziomie przedszkolnym, podstawowym, gimnazjalnym i ponad gimnazjalnym). Wspierana będzie także przebudowa, rozbudowa i wyposażenie obiektów infrastruktury edukacyjnej lub placówek kultury w związku z rozszerzeniem ich funkcji o edukację przedszkolną.</p>	<p>1.Podniesienie <u>jakości i poziomu</u> życia mieszkańców poprzez wykorzystanie lokalnych zasobów 1.1Poprawa zagospodarowania przestrzeni publicznej, społecznej i rekreacyjno – sportowej</p>
<p>Priorytet 9 – 9.3 Lokalne inicjatywy obywatelskie Realizowane projekty powinny służyć aktywizacji i integracji wspólnot</p>	<p>2. Aktywizacja społeczności lokalnej na obszarze objętym strategią</p>

<p>lokalnych oraz przeciwdziałać wykluczeniu społecznemu poprzez realizację działań zidentyfikowanych w wyniku oddolnej inicjatywy mieszkańców. Przedsięwzięcia powinny być wdrażane w oparciu o lokalne partnerstwa obejmujące organizacje pozarządowe, a także inne organizacje, związki społeczne i gospodarcze oraz lokalne władze publiczne. Oczekuje się, że realizacja projektów wpłynie na wzmacnianie lokalnych struktur społecznych, rozwój i konsolidację sektora pozarządowego oraz umocnienie współpracy między sektorem publicznym a pozarządowym na obszarach wiejskich.</p>	<p>2.1 Wzmocnienie tożsamości i integracji społeczności „Północnych Kaszub” 2.3. Nabywanie wiedzy i umiejętności, pobudzenie mieszkańców do działania</p>
---	---

Powiązania i związki między LSROR i **Program Rozwoju Obszarów Wiejskich i Rolnictwa Województwa Pomorskiego na lata 2005 – 2013**

Program Rozwoju Obszarów Wiejskich i Rolnictwa Województwa Pomorskiego	LSROR- Północnokaszubska LGR
<p>Priorytet – Poprawa warunków edukacyjnych oraz rozwoju zawodowego i aktywności społecznej mieszkańców obszarów wiejskich Priorytet – Poprawa (ilościowa i jakościowa) infrastruktury produkcyjnej, technicznej i społecznej dla wzmocnienia konkurencyjności obszarów wiejskich Priorytet – Poprawa konkurencyjności oraz wspieranie trwałego i zrównoważonego rozwoju rolnictwa oraz wzmocnienie przetwórstwa rolno – spożywczego Priorytet – Poprawa warunków dywersyfikacji ekonomicznej obszarów wiejskich, w tym rozwoju przedsiębiorczości w sektorach pozarolniczych</p>	<p>2. Aktywizacja społeczności lokalnej na obszarze objętym strategią 2.3. Nabywanie wiedzy i umiejętności, pobudzenie mieszkańców do działania 1. Podniesienie jakości i poziomu życia mieszkańców poprzez wykorzystanie lokalnych zasobów 1.1 Poprawa zagospodarowania przestrzeni publicznej, społecznej i rekreacyjno – sportowej 1.3 Poprawa dostępu i podniesienie jakości usług dla mieszkańców 1.2 Zachowanie atrakcyjności przyrodniczej obszaru zależnego od rybactwa 1.4 Rozwój infrastruktury turystycznej 1.5 Poprawa konkurencyjności sektora rybackiego 1.6 Utrzymanie i tworzenie nowych miejsc pracy poza sektorem rybackim</p>

Powiązania i związki LSROR ze **Strategią Rozwoju Województwa Pomorskiego 2020**

Strategia Rozwoju Wojewódzkiego Pomorskiego	LSROR- Północnokaszubska LGR
<p><u>Priorytet I: Konkurencyjność</u> Cel strategiczny 1, kierunek 4: tworzenie warunków organizacyjnych, administracyjnych, prawnych i finansowych dla powstawania skupisk współpracujących przedsiębiorstw (grup branżowych i klastrów); Cel strategiczny 2, kierunek 2: zwiększanie różnorodności kierunków kształcenia, wspieranie innowacyjnych form kształcenia oraz kształcenia ustawicznego; Cel strategiczny 3, kierunek 3: wspieranie rozwoju oferty specyficznych dla regionu produktów rzemiosła, w szczególności w oparciu o wykorzystanie zasobów naturalnych województwa; Cel strategiczny 3, kierunek 10: kreowanie i wspieranie rozwoju regionalnych i tradycyjnych produktów żywnościowych oraz innych marek regionalnych; Cel strategiczny 3, kierunek 11: ochrona dziedzictwa historycznego, kulturowego i przyrodniczego, sprzyjająca jego racjonalnemu wykorzystaniu w rozwoju społeczno-gospodarczym, w tym m.in. wspieraniu rozwoju tradycyjnych przemysłów kultury oraz regionalnych produktów turystycznych; Cel strategiczny 3, kierunek 12: budowa i modernizacja infrastruktury turystycznej i uzdrowiskowej, podnoszenie jakości usług turystycznych, poszerzanie partnerstwa i współpracy w turystyce oraz rozwój zintegrowanego systemu promocji i informacji turystycznej;</p>	<p>1. Podniesienie jakości i poziomu życia mieszkańców poprzez wykorzystanie lokalnych zasobów Jakość życia 1.1 Poprawa zagospodarowania przestrzeni publicznej, społecznej i rekreacyjno – sportowej 1.3 Poprawa dostępu i podniesienie jakości usług dla mieszkańców 1.2 Zachowanie atrakcyjności przyrodniczej obszaru zależnego od rybactwa Poziom życia 1.4 Rozwój infrastruktury turystycznej 1.5 Poprawa konkurencyjności sektora rybackiego 1.6 Utrzymanie i tworzenie nowych miejsc pracy poza sektorem rybackim 2. Aktywizacja społeczności lokalnej na obszarze objętym strategią 2.1 Wzmocnienie tożsamości i integracji społeczności „Północnych Kaszub” 2.2 Promocja obszaru. Kreowanie innowacyjnych form i kierunków promocji i współpracy 2.3. Nabywanie wiedzy i umiejętności, pobudzenie mieszkańców do działania</p>
<p><u>Priorytet II – Spójność</u> Cel strategiczny 1, kierunek 3: wspieranie przedsiębiorczości, promowanie pracy na odległość (telepraca) oraz elastycznych form zatrudnienia Cel strategiczny 2, kierunek 5: wspieranie różnorodnych form</p>	<p>1. Podniesienie jakości i poziomu życia mieszkańców poprzez wykorzystanie lokalnych zasobów 1.3 Poprawa dostępu i podniesienie jakości usług dla mieszkańców 1.5 Poprawa konkurencyjności sektora rybackiego</p>

<p>aktywności, m. in. w odniesieniu do osób w wieku poprodukcyjnym i niepełnosprawnych</p> <p>Cel strategiczny 3, kierunek 2: tworzenie warunków dla rozwoju dialogu społecznego między wszystkimi partnerami zaangażowanymi w rozwój społeczno-gospodarczy regionu;</p> <p>Cel strategiczny 3, kierunek 4: promocja postaw obywatelskich i działalności prospołecznej</p> <p>Cel strategiczny 3, kierunek 5: wspieranie działań służących umacnianiu różnorodności i tożsamości regionalnej, utrwalanie dziedzictwa Kaszub (...) pielęgnacja i rozwój języka kaszubskiego (...)</p> <p>Cel strategiczny 4, kierunek 2: wspieranie kompleksowej odnowy wsi pomorskiej</p>	<p>1.6 Utrzymanie i tworzenie nowych miejsc pracy poza sektorem rybackim</p> <p>2. Aktywizacja społeczności lokalnej na obszarze objętym strategią</p> <p>2.1 Wzmocnienie tożsamości i integracji społeczności „Północnych Kaszub”</p> <p>2.2 Promocja obszaru. Kreowanie innowacyjnych form i kierunków promocji i współpracy</p> <p>2.3. Nabywanie wiedzy i umiejętności, pobudzenie mieszkańców do działania</p>
<p>Priorytet III – Dostępność</p> <p>Cel strategiczny 3, kierunek 1: poprawa dostępu do infrastruktury edukacyjnej umożliwiającej wzrost jakości kształcenia, a także obejmująca skoordynowany rozwój bazy sportowo-rekreacyjnej</p> <p>Cel strategiczny 3, kierunek 3: modernizacja wyposażenia i wspieranie działalności instytucji kultury, w tym także tworzenie warunków dla ośrodków integracji i aktywizacji społeczności lokalnych</p>	<p>1. Podniesienie <u>jakości i poziomu</u> życia mieszkańców poprzez wykorzystanie lokalnych zasobów</p> <p>Jakość życia</p> <p>1.1 Poprawa zagospodarowania przestrzeni publicznej, społecznej i rekreacyjno – sportowej</p> <p>2. Aktywizacja społeczności lokalnej na obszarze objętym strategią</p> <p>2.3. Nabywanie wiedzy i umiejętności, pobudzenie mieszkańców do działania</p>

Powiązania ze Strategią Rozwoju Turystyki w Województwie Pomorskim na lata 2004 – 2013

Strategia Rozwoju Turystyki w Województwie Pomorskim	LSROR- Północnokasubaska LGR
Cel 1.1. Współpraca pomiędzy samorządem, branżą turystyczną i organizacjami pozarządowymi poprzez rozwiązania instytucjonalne i pozainstytucjonalne;	<p>1. Podniesienie <u>jakości i poziomu</u> życia mieszkańców poprzez wykorzystanie lokalnych zasobów</p> <p>1.4 Rozwój infrastruktury turystycznej</p> <p>2. Aktywizacja społeczności lokalnej na obszarze objętym strategią</p> <p>2.2 Promocja obszaru. Kreowanie innowacyjnych form i kierunków promocji i współpracy</p>
Cel 2.6. Rozwój funkcji turystycznych małych portów i przystani, w tym marin;	<p>1. Podniesienie <u>jakości i poziomu</u> życia mieszkańców poprzez wykorzystanie lokalnych zasobów</p> <p>1.1 Poprawa zagospodarowania przestrzeni publicznej, społecznej i rekreacyjno – sportowej</p>
Cel 2.8. Rozwój bazy gastronomicznej, w tym opartej na kuchni regionalnej i ofercie specjalistycznej;	<p>1. Podniesienie <u>jakości i poziomu</u> życia mieszkańców poprzez wykorzystanie lokalnych zasobów</p> <p>1.3 Poprawa dostępu i podniesienie jakości usług dla mieszkańców</p> <p>1.5 Poprawa konkurencyjności sektora rybackiego</p> <p>1.6 Utrzymanie i tworzenie nowych miejsc pracy poza sektorem rybackim</p>
Cel 2.9. Rozwój bazy noclegowej zgodnie ze standardami europejskimi i obowiązującą klasyfikacją i kategoryzacją;	<p>1. Podniesienie <u>jakości i poziomu</u> życia mieszkańców poprzez wykorzystanie lokalnych zasobów</p> <p>1.5 Poprawa konkurencyjności sektora rybackiego</p> <p>1.6 Utrzymanie i tworzenie nowych miejsc pracy poza sektorem rybackim</p>
Cel 2.10. Rozwój bazy uzupełniającej, w tym rekreacyjnej i specjalistycznej;	<p>1. Podniesienie <u>jakości i poziomu</u> życia mieszkańców poprzez wykorzystanie lokalnych zasobów</p> <p>Jakość życia</p> <p>1.1 Poprawa zagospodarowania przestrzeni publicznej, społecznej i rekreacyjno – sportowej</p> <p>1.4 Rozwój infrastruktury turystycznej</p>
Cel 2.11. Rewitalizacja i estetyzacja obszarów penetracji turystycznej;	<p>1. Podniesienie <u>jakości i poziomu</u> życia mieszkańców poprzez wykorzystanie lokalnych zasobów</p> <p>1.1 Poprawa zagospodarowania przestrzeni publicznej, społecznej i rekreacyjno – sportowej</p> <p>1.4 Rozwój infrastruktury turystycznej</p> <p>form i kierunków promocji i współpracy</p> <p>2.3. Nabywanie wiedzy i umiejętności, pobudzenie mieszkańców do działania</p>
Cel 3.1. Zbudowanie oferty regionu w postaci kompleksowych produktów turystycznych obejmujących atrakcje i usługi;	<p>1. Podniesienie <u>jakości i poziomu</u> życia mieszkańców poprzez wykorzystanie lokalnych zasobów</p> <p>1.3 Poprawa dostępu i podniesienie jakości usług dla mieszkańców</p> <p>1.6 Utrzymanie i tworzenie nowych miejsc pracy poza sektorem rybackim</p> <p>2. Aktywizacja społeczności lokalnej na obszarze objętym strategią</p> <p>2.2 Promocja obszaru. Kreowanie innowacyjnych form i kierunków promocji i</p>

	współpracy
Cel 6.1. Kształtowanie świadomości atrakcyjności regionu wśród społeczeństwa poprzez programy i imprezy turystyczne.	2. Aktywizacja społeczności lokalnej na obszarze objętym strategią 2.1 Wzmocnienie tożsamości i integracji społeczności „Północnych Kaszub” 2.2 Promocja obszaru. Kreowanie innowacyjnych form i kierunków promocji i współpracy 2.3. Nabywanie wiedzy i umiejętności, pobudzenie mieszkańców do działania

Powiązania i związki między LSROR i strategiami (planami rozwoju lokalnego) gmin będących członkami Północnokaszubskiej LGR; Powiązania ze Strategią Rozwoju Ziemi Puckiej

Strategie/plany rozwoju lokalnego gmin	LSROR- Północnokaszubska LGR
Rozwoju turystyki (Cel 1. Dłuższy sezon turystyczny; Działanie 1.1. Wzbogacanie oferty turystycznej; Działanie 1.2. Organizacja i rozwój infrastruktury turystycznej; Cel 2. Kompleksowa promocja turystyki; Działanie 2.3. Kreowanie i wspieranie tradycyjnych produktów turystycznych);	1. Podniesienie jakości i poziomu życia mieszkańców poprzez wykorzystanie lokalnych zasobów 1.4 Rozwój infrastruktury turystycznej 1.6 Utrzymanie i tworzenie nowych miejsc pracy poza sektorem rybackim 2. Aktywizacja społeczności lokalnej na obszarze objętym strategią 2.1 Wzmocnienie tożsamości i integracji społeczności „Północnych Kaszub” 2.2 Promocja obszaru. Kreowanie innowacyjnych form i kierunków promocji i współpracy
Wzmocnienia potencjału gospodarczego (Cel 3. Rozwój sektora MSP; Działanie 3.4. Wspieranie rozwiązań innowacyjnych w funkcjonowaniu MSP; Cel 4: Rozwój rolnictwa i rybołówstwa; Działanie 4.2 Restrukturyzacja obszarów związanych z rybołówstwem);	1. Podniesienie jakości i poziomu życia mieszkańców poprzez wykorzystanie lokalnych zasobów 1.5 Poprawa konkurencyjności sektora rybackiego 1.6 Utrzymanie i tworzenie nowych miejsc pracy poza sektorem rybackim
Rozwoju infrastruktury społecznej (Cel 5. Poprawa standardu życia poprzez kształtowanie procesów przestrzennych i społecznych; Działanie 5.1. Rewitalizacja obszarów zdegradowanych; Cel 6. lepszy dostęp do infrastruktury edukacyjno-sportowej i informatycznej; Działanie 6.1. Budowa i modernizacja infrastruktury edukacyjnej i sportowej, likwidacja barier funkcjonalnych – niepełnosprawni; Działanie 6.2. rozwój infrastruktury tworzącej podstawy społeczeństwa informacyjnego)	1. Podniesienie jakości i poziomu życia mieszkańców poprzez wykorzystanie lokalnych zasobów 1.1 Poprawa zagospodarowania przestrzeni publicznej, społecznej i rekreacyjno – sportowej
Wzmocnienia kapitału ludzkiego (Cel 10. Rozwój społeczeństwa obywatelskiego; Działanie 10.1. Wspieranie powstawania i działania organizacji pozarządowych, działanie 10.2. Promocja działań prospołecznych i obywatelskich; Cel 11. Zmniejszenie bezrobocia; Cel 12: Silna kultura i dziedzictwo Kaszub; Działanie 12.1. Wspieranie działań służących umacnianiu różnorodności i tożsamości kulturowej Kaszub; Działanie 12.2. Rozbudowa i poszerzanie oferty placówek i organizacji społeczno-kulturalnych.	2. Aktywizacja społeczności lokalnej na obszarze objętym strategią 2.1 Wzmocnienie tożsamości i integracji społeczności „Północnych Kaszub” 2.2 Promocja obszaru. Kreowanie innowacyjnych form i kierunków promocji i współpracy 2.3. Nabywanie wiedzy i umiejętności, pobudzenie mieszkańców do działania

Powiązania z Strategią zrównoważonego rozwoju gminy Kosakowo

Cele	LSROR- Północnokaszubska LGR
Celem strategicznym Rozwój gospodarki lokalnej (w jego ramach z celami operacyjnymi: Wspieranie rozwoju przedsiębiorczości; Rozwój turystyki, rekreacji i wypoczynku; Promocja walorów i zasobów Gminy)	1. Podniesienie jakości i poziomu życia mieszkańców poprzez wykorzystanie lokalnych zasobów Jakość życia 1.3 Poprawa dostępu i podniesienie jakości usług dla mieszkańców 1.6 Utrzymanie i tworzenie nowych miejsc pracy poza sektorem rybackim
Celem strategicznym Rozwój infrastruktury społecznej oraz integracja i aktywizacja mieszkańców (w jego ramach z celami operacyjnymi: Doskonalenie jakości kształcenia i wychowania oraz stała poprawa standardu bazy materialnej w gminnych placówkach oświatowych; Przeciwdziałanie wykluczeniu społecznemu osób i rodzin znajdujących się w trudnej sytuacji życiowej; Ochrona zasobów dziedzictwa kulturowego oraz rozwój działalności i bazy kulturalnej; Organizacyjne i finansowe wsparcie działań na rzecz integracji i aktywizacji mieszkańców).	1. Podniesienie jakości i poziomu życia mieszkańców poprzez wykorzystanie lokalnych zasobów 1.1 Poprawa zagospodarowania przestrzeni publicznej, społecznej i rekreacyjno – sportowej 2. Aktywizacja społeczności lokalnej na obszarze objętym strategią 2.1 Wzmocnienie tożsamości i integracji społeczności „Północnych Kaszub” 2.3. Nabywanie wiedzy i umiejętności, pobudzenie mieszkańców do działania

Pozostałe powiązania z dokumentami strategicznymi

Jednym z podstawowych priorytetów „**Strategii rozwoju województwa pomorskiego**” jest kreowanie wysokiej jakości życia poprzez: racjonalne gospodarowanie zasobami natury, poprawę warunków ekologicznych oraz poprawę efektywności ochrony przyrody i krajobrazu. Jest to tym ważniejsze, że województwo pomorskie charakteryzuje się wysokimi walorami przyrodniczymi, a powierzchnia obszarów prawnie chronionych wynosi tu ok. 600 000 ha, co stanowi 33% ogólnej powierzchni. Wojewódzki Ekologiczny System Obszarów Chronionych stanowią 2 parki narodowe (Słowiński Park Narodowy i Park Narodowy Bory Tucholskie), 9 parków krajobrazowych, 119 rezerwatów, 45 obszarów chronionego krajobrazu oraz szereg obiektów ochrony indywidualnej (2772 pomniki przyrody, 7 stanowisk dokumentacyjnych i 533 użytki ekologiczne). Na terenie województwa znajduje się kilka obszarów szczególnie cennych przyrodniczo ze względu na szatę roślinną. Są to m.in.: Dolina Dolnej Wisły - z unikatową roślinnością starorzeczy, zbiorowiskami namuliskowymi brzegu oraz roślinnością grodzisk średniowiecznych, Mierzeja Wiślana - ze zbiorowiskami nawydmowo - murawowymi, leśnymi, torfowiskowymi i szuwarowymi, pas nadmorski od Kępy Puckiej do zachodniej granicy województwa - z naturalnymi ciągami sukcesyjnymi, licznymi zbiorowiskami wodnymi i pozostałościami torfowisk atlantyckich.

Unikalne walory przyrodnicze. Unikalne w skali kraju są przede wszystkim walory przyrodnicze strefy przybrzeżnej Bałtyku, o czym świadczy różnorodność organizmów, które w niej żyją. Są to - ssaki morskie (foki szare i obrączkowe, morświny), 59 gatunków ryb (szczupaki, belony, ryby dobijakowate, żerują tu ryby łososiowate, węgorze, dorsze oraz ryby płaskie), bezkręgowce denne i pelagiczne oraz bogata roślinność. Obecność niektórych gatunków potwierdza małe zanieczyszczenie tej strefy, co z kolei jest dowodem skuteczności wielokierunkowych działań ochronnych podejmowanych w województwie. Wszyscy są tu zgodni co do tego, że bezwzględnie trzeba chronić i zachować dla przyszłych pokoleń unikalne dla polskich wód Bałtyku łąki podwodne w Zatoce Puckiej i Gdańskiej czy zespoły glonów porastające kamienie i głazy w rejonie Klifu Redłowskiego.

Program ochrony środowiska. Zachowanie bogactwa flory i fauny oraz unikalnych krajobrazów uzależnione jest od wszystkich działań podejmowanych w zakresie ochrony przyrody. Dlatego tak ważna jest realizacja celów uchwalonego w 2003 r. „Programu Ochrony Środowiska Województwa Pomorskiego na lata 2003-2006 z uwzględnieniem perspektywy na lata 2007-2010”. Podstawowe cele Programu w zakresie ochrony przyrody to: realizacja zobowiązań Konwencji o ochronie środowiska morskiego obszaru Morza Bałtyckiego, Konwencji o ochronie różnorodności biologicznej, ochrona gatunków dzikiej flory i fauny zgodnie z postanowieniami Konwencji Waszyngtońskiej, tworzenie i powiększanie sieci obszarów chronionych, w tym zapewnienie spójności ekologicznej województwa oraz wdrożenie systemu NATURA 2000.

W województwie pomorskim przyjęto również szereg zobowiązań wynikających ze współpracy z krajami Regionu Morza Bałtyckiego (np. w ramach Programu „VASAB 2010 - Wizja i strategię wokół Bałtyku 2010”). Aby w pełni wywiązać się z przyjętych celów w województwie podjęto współpracę z województwami sąsiednimi - szczególnie w zakresie działań związanych z poprawą stanu czystości wód Wisły i Zalewu Wiślanego, ochrony zlewni rzeki Brdy, zabezpieczenia przed powodzią Żuław Wiślanych oraz wdrażania systemu NATURA 2000 i europejskiej sieci obszarów chronionych regionu Morza Bałtyckiego. Zgodnie z Konwencją Helsińską z 1992 roku, Polska powinna wdrożyć system lądowo-morskich obszarów chronionych (Baltic Sea Protected Areas HELCOMBSPA). W woj. pomorskim znajdują się cztery z pięciu zgłoszonych obszarów, w tym - Nadmorski Park Krajobrazowy wraz z Zatoką Pucką wewnętrzną, strefą przybrzeżną zatoki Puckiej zewnętrznej i morskimi wodami przybrzeżnymi, Rezerwat Przyrody „Kępa Radłowska” z przylegającymi morskimi wodami Zatoki Gdańskiej oraz Park Krajobrazowy Mierzeja Wiślana z wodami morskimi i zalewowymi otaczającymi Mierzeję. Istotne znaczenie ma również tworzenie sieci ostoi ptaków IBA (Important Bird Area).

W województwie pomorskim podejmowane są także działania ukierunkowane na utworzenie spójnego przestrzennie i funkcjonalnie powiązanego systemu obszarów chronionych o randze europejskiej, ponadregionalnej i regionalnej, uwzględniającego wymogi EUROPEJSKIEJ SIECI EKOLOGICZNEJ NATURA 2000. Do sieci zgłoszono 37 Specjalnych Obszarów Ochrony (SOO) oraz 14 Obszarów Specjalnej Ochrony Ptaków (OSO). Zgłoszono do niej też lądowe siedliska nadmorskie (wydmy szare i białe, słone łąki nadmorskie, wrzosowiska bazyńowe) oraz unikalne w skali kraju siedliska wypłaconych zatok i jezior przybrzeżnych z podmorskimi łąkami, lagunami i ławicami małż, w tym Zatokę Pucką, Zatokę Gdańską, Mierzeję i Zalew Wiślany. Ostatecznie na listę krajową SOO, przesłaną do Komisji Europejskiej wpisano 31 obszarów. Ponadto na listę krajową OSO wpisano też obszary: PLB 22009 - Zatoka Pucka oraz PLB 22008 - Ujście Wisły. Należy podkreślić, że oprócz obszarów objętych ochroną prawną, w województwie pomorskim istnieje potrzeba zachowania przestrzennej ciągłości układów przyrodniczych, tzw. „płatów i korytarzy ekologicznych” i choć działania zmierzające w tym kierunku są podejmowane zarówno przez samorządy gmin i powiatów, jak również służby wojewódzkie, to dochodzenie do proekologicznego modelu ochrony przyrody w województwie pomorskim, zaakceptowanego przez Wojewódzkiego Konserwatora Przyrody, wymaga czasu i znacznych środków finansowych.

Studium rozwoju strategicznego małych portów i przystani morskich w województwie pomorskim. Uchwała 693/221/09 Zarządu Województwa Pomorskiego; grudzień 2009.

Opracowana Lokalna Strategia Rozwoju Obszarów Rybackich powinna być uzupełnieniem i wsparciem dla realizacji zadań przedstawionych w studium rozwoju. Opracowane studium prezentuje aktualny potencjał oraz najważniejsze, strategiczne kierunki rozwojowe małych portów i przystani morskich położonych w województwie pomorskim. Głównym celem tworzenia niniejszego opracowania jest wskazanie podstawowych funkcji, jakie spełniać będą porty i przystanie morskie w przyszłości. Zagadnienie to jest o tyle złożone, ponieważ współczesne małe porty i przystanie morskie funkcjonują w powiązaniu z wieloma aspektami działalności gospodarczej, takimi jak: transport, handel, przemysł, turystyka, czy rybołówstwo. Jednocześnie opracowanie odnosi się do takich kwestii, jak poziom, tempo i kierunki rozwoju gospodarczego i społecznego kraju i regionu, rozwój infrastruktury transportowej województwa (dróg, sieci kolejowych czy połączeń wodnych śródlądowych), czy też polityki Unii Europejskiej w odniesieniu do sektora rybołówstwa. Zalecane działania wspierające samorząd regionalny względem małych portów morskich i przystani w kontekście ustawowych kompetencji administracji samorządowej województwa pomorskiego. Analiza przyszłych obszarów oraz kierunków rozwojowych małych portów i przystani morskich, a jednocześnie ocena potencjalnych możliwości ustawowych administracji samorządowej wskazuje na następujące obszary wsparcia:

1. Bezpośrednie i pośrednie wsparcie rozwoju infrastruktury i terenów portowych:

- promocja inwestycji poprawiających infrastrukturalne, zaplecze połączenia transportowe (drogowe, kolejowe) do małych portów i przystani morskich województwa, ukierunkowane wykorzystanie środków w ramach PO Infrastruktura i Środowisko (aktualnie brak małych portów woj. pomorskiego wśród beneficjentów programu);
- szersze uwzględnienie infrastrukturalnych potrzeb portowych (głównie dostęp od strony lądu) w alokacji środków własnych samorządu oraz z funduszy pomocowych (m.in. w ramach Regionalnych Programów Operacyjnych);
- wsparcie finansowe (środki własne oraz fundusze pomocowe – PO Ryby, PO Innowacyjna Gospodarka) przedsięwzięć rozwojowych planowanych w portach i przystaniach morskich;
- aktywny udział w procesie planowania przestrzennego, ograniczenie dowolności w zagospodarowaniu obszarów portowych, zarówno z punktu widzenia funkcji, jak i struktury architektonicznej (nadzór budowlany);

- poszukiwanie potencjalnych inwestorów gotowych zlokalizować swoją działalność na obszarach portowych (marketing nieruchomości) lub wykorzystać porty jako węzły transportowe;
- wspieranie rozwoju zaplecza sportów wodnych ze szczególnym uwzględnieniem klubów żeglarskich oraz motorowodnych.

2. Wsparcie ekologicznych gałęzi transportu (alternatywy dla przewozów drogowych) na połączeniach Trójmiasto – małe porty i przystanie morskie województwa:

- funkcjonowanie oraz rozwój sezonowych rozwiązań transportowych, w tym:
- dalsze wspieranie połączeń żeglugowych w ramach „Tramwaju wodnego” (kierunek: Hel, Jastarnia, Sobieszewo);
- podjęcie intensywnych działań poprawiających dostępność do rejonów portowych transportem kolejowym, zarówno pod względem infrastrukturalnym („Helski Korytarz Kolejowy”), jak i operacyjnym (samorząd regionalny jako operator kolejowych przewozów pasażerskich).

3. Wsparcie kompetencji jednostek samorządowych w zarządzaniu portami, prowadzenie dialogu społecznego oraz inicjowanie działań strategicznych:

- przygotowanie strategii rozwoju małych portów i przystani morskich województwa pomorskiego;
- wspieranie gmin w procesie decentralizacji zarządzania małymi portami i przystaniami morskimi poprzez pomoc merytoryczną oraz formalną;
- prowadzenie dialogu oraz wspieranie organizacji lokalnych (m.in. Związek Miast i Gmin Morskich, Lokalne Grupy Rybackie);
- prowadzenie aktywnej polityki społecznej dla unikania marginalizacji obszarów peryferyjnych, implementacja programów aktywizujących zatrudnienie w regionach (np. szkolenia, wsparcie dla zakładania i rozwoju działalności gospodarczej). Działania mogą uzyskać wsparcie z PO Kapitał Ludzki oraz PO Innowacyjna Gospodarka;
- organizację szkoleń z zakresu zarządzania małymi portami dla przedstawicieli gmin, w obrębie których znajdują się małe porty i przystanie morskie. Celem szkoleń byłoby podniesienie świadomości wśród władz lokalnych w zakresie planowania, rozwoju i zarządzania małymi portami;
- organizacja seminariów i konferencji, których celem byłaby wymiana doświadczeń w zakresie zarządzania portami, realizowanych tam przedsięwzięć rozwojowych oraz potencjalnych obszarów współpracy. Organizacja wizyt studyjnych w krajach o długiej tradycji i większym doświadczeniu w zarządzaniu portami lokalnymi;
- inicjowanie międzynarodowych projektów wdrożeniowych, których celem byłby wzrost kompetencji w gminach nadmorskich w zakresie zarządzania portami, planowania rozwoju i promocji (wykorzystanie np. środków Programu Południowy Bałtyk);
- powołanie przez Marszałka rady konsultacyjnej rozwoju małych portów i przystani morskich. Rada byłaby gremium składającym się z przedstawicieli firm i instytucji bezpośrednio zaangażowanych w zarządzanie i finansowanie małych portów i przystani. Rada formułowałaby wnioski do UM, których celem byłoby koordynowanie rozwoju i planowanie wspólnych przedsięwzięć przez małe porty i przystanie morskie.

4. Wsparcie promocyjne dla gmin i miast portowych:

- szersze uwzględnienie małych portów i przystani morskich w działaniach promocyjnych województwa pomorskiego w celu generowania popytu na określone obszary ich aktywności;
- współdziałanie z województwami sąsiednimi w celu tworzenia spójnych koncepcji rozwojowych (m.in. sieć portów i przystani jachtowych);
- szersze uwzględnienie oferty regionów portowych w działaniach promujących atrakcje turystyczne. Integrowanie oferty portowej z innymi lokalnymi produktami turystycznymi. Koncentracja na sektorze usług świadczonych poza sezonem urlopowym (m.in. usługi konferencyjne, uzdrowiskowe, SPA);
- opracowanie i wdrożenie koncepcji promocji małych portów i przystani morskich jako produktu dla żeglarzy pełnomorskich, głównie na rynku skandynawskim i niemieckim.
- promocja Zatoki Puckiej i Zatoki Gdańskiej (również Zalewu Wiślanego) jako unikalnych akwenów do sportów żeglarskich. Wspieranie promocyjne związków i klubów żeglarskich na rynku międzynarodowym oraz wsparcie finansowe znaczących imprez sportowych.

14. Określenie zasad postępowania uniemożliwiających nakładanie się pomocy, w przypadku gdy PLGR planuje realizację operacji i działań w ramach innych programów współfinansowanych ze środków pochodzących z budżetu Unii Europejskiej

PLGR nie przewiduje realizacji operacji i działań w ramach innych programów współfinansowanych ze środków pochodzących z budżetu Unii Europejskiej. PLGR nie jest jednocześnie Lokalną Grupą Działania. W przypadku, gdyby jednak wystąpiła taka sytuacja przed nakładaniem się pomocy w ramach osi 4 PO Ryby i innych programów, PLGR stosować będzie następujące mechanizmy zabezpieczające:

- każdy dokument przedstawiany do refundacji ze środków publicznych opisany będzie w sposób umożliwiający identyfikację dokładnych wartości finansowanych z danego źródła finansowania,
- księgowość organizacji będzie prowadzona w sposób umożliwiający wyodrębnienie wszystkich wydatków refundowanych z różnych źródeł,
- przewiduje się prowadzenie osobnych subkont dla pozyskanych dotacji,
- w przypadku finansowania pracy zatrudnianych pracowników z różnych źródeł w ramach danego etatu przewiduje się prowadzenie kart pracy, które wskazywać będą czas pracy poświęcony na wykonywanie obowiązków w ramach każdego projektu, z którego refundowane będzie wynagrodzenie.

W przypadku realizacji innych przedsięwzięć finansowanych ze źródeł zewnętrznych, o ile wymagać tego będzie charakter operacji, przewiduje się stosowanie następujących kryteriów i trybów (metodologii) określania z którego programu będzie realizowany dany wydatek w ramach operacji (głównie koszty pośrednie, które sprawiają trudności w przypisaniu do konkretnego zadania):

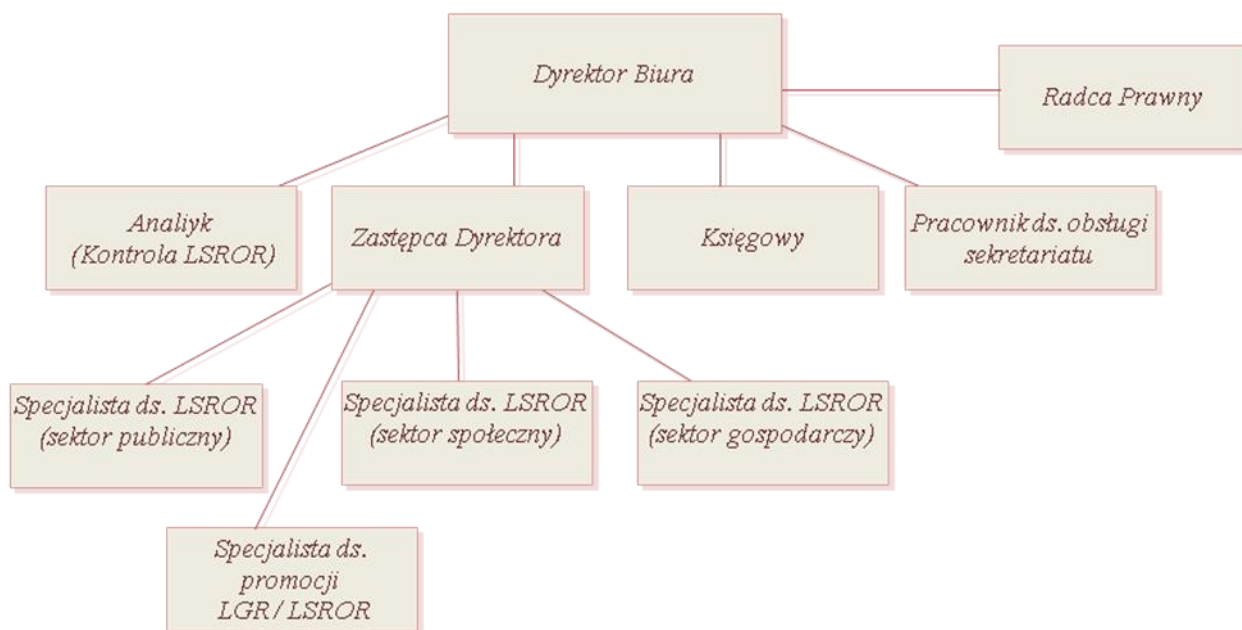
- powierzchnia biurowa (w tym koszty eksploatacyjne) - udział % powierzchni niezbędnej do realizacji danej operacji w stosunku do całkowitej powierzchni biura PLGR (koszt finansowany z danego programu obliczany wg tego samego udziału),
- personel - udział % czasu pracy pracowników poświęcony na realizację danej operacji wg prowadzonych kart pracy (koszt z danego programu obliczany wg wzoru: liczba dni/godzin x stawka brutto dzienna/godzinowa pracownika – z ujęciem wszystkich pochodnych wynagrodzenia),
- usługi telekomunikacyjne i pocztowe - koszty telekomunikacyjne wg bilingów lub liczby zakupionych przesyłek lub udział % kosztów ww. kosztów niezbędnych do realizacji danej operacji w stosunku do całkowitych kosztów komunikacji PLGR,
- obsługa księgowość – wartość usług księgowych liczona % w stosunku do zaangażowania wynikającego ze specyfiki danej operacji.

W przypadku innych kosztów pośrednich PLGR określi metodologię wyliczania na etapie wdrażania danej operacji. Pozostałe koszty danej operacji wynikać będą ze specyfiki danego zadania i określonego w ramach projektu budżetu.

W odniesieniu do beneficjentów ubiegających się o dofinansowanie w ramach osi 4 Po Ryby, PLGR wymagać będzie oświadczenia o niefinansowaniu operacji z innych środków publicznych, które zostało zawarte we wzorze załącznika do wniosku o dofinansowanie pn. „Uzasadnienie operacji wg lokalnych kryteriów wyboru”, o następującej treści:

„Oświadczam, iż operacja opisana w niniejszym wniosku nie będzie finansowana z innych środków publicznych.”

Schemat przewidywanej struktury organizacyjnej Biura PLGR



Zgodnie z powyższym schematem obsługę administracyjną zapewni 10 osób. Większość z nich zostanie zatrudnionych na umowę o pracę (ok. 7 osób, w tym: Dyrektor i Z-ca Dyrektora Biura, Pracownik ds. obsługi sekretariatu, 3 specjalistów ds. LSROR, specjalista ds. promocji PLGR/LSROR), z których 2 zostaną zatrudnione w wymiarze ½ etatu, a pozostałe osoby na pełen etat. Z pozostałymi osobami zostaną zawarte inne umowy cywilnoprawne.

Plan zatrudnienia oraz obowiązków pracowników PLGR

Lp.	Stanowisko	Data zatrudnienia	Wymiar czasu pracy (lub rodzaj umowy)	Obowiązki pracownika	Program, z którym związany jest dany obowiązek	Czas pracy, który dany pracownik poświęca na realizację danego obowiązku
1.	Dyrektor Biura	1 maja 2010	40 h / tydzień (pełny etat)	- zarządzanie biurem PLGR i nadzór nad pracą zespołu pracowników, w tym nadzór nad realizacją projektów współpracy - planowanie i organizacja działań związanych z funkcjonowaniem PLGR - sprawozdawczość merytoryczna - nadzór nad sprawami finansowymi PLGR	PO RYBY 2007 - 2013	- 16 h / tydzień - 8 h / tydzień - 8 h / tydzień - 8 h / tydzień
2.	Zastępca Dyrektora	1 września 2010	40 h / tydzień (pełny etat)	- prowadzenie spraw związanych z naborem wniosków oraz oceną i wyborem operacji przez PLGR - planowanie i organizacja działań związanych z nabywaniem umiejętności i aktywizacją mieszkańców - prowadzenie spraw kadrowych PLGR	PO RYBY 2007 - 2013	- 16 h / tydzień - 8 h / tydzień
3.	Pracownik ds. obsługi sekretariatu	1 maja 2010	40 h / tydzień (pełny etat)	- prowadzenie sekretariatu - archiwizacja dokumentów - obsługa organów PLGR	PO RYBY 2007-2013	- 16 h / tydzień - 8 h / tydzień - 16 h / tydzień
4.	Specjalista ds. LSROR (sektor publiczny)	1 września 2010	40 h / tydzień (pełny etat)	- realizacja działań informacyjnych, doradczych i szkoleniowych skierowanych do podmiotów sektora publicznego - przygotowywanie i prowadzenie spraw związanych z ubieganiem się o pomoc przez podmioty publiczne	PO RYBY 2007-2013	- 24 h / tydzień - 16 h / tydzień
5.	Specjalista ds. LSROR (sektor społeczny)	1 września 2010	20 h / tydzień (1/2 etatu)	- realizacja działań informacyjnych, doradczych i szkoleniowych skierowanych do podmiotów sektora społecznego - przygotowywanie i prowadzenie spraw związanych z ubieganiem się o pomoc przez podmioty społeczne	PO RYBY 2007-2013	- 10 h / tydzień - 10 h / tydzień
6.	Specjalista ds. LSROR (sektor gospodarczy)	1 maja 2010	40 h / tydzień (pełny etat)	- realizacja działań informacyjnych, doradczych i szkoleniowych skierowanych do podmiotów sektora gospodarczego - przygotowywanie i prowadzenie spraw związanych z ubieganiem się o pomoc przez podmioty gospodarcze	PO RYBY 2007-2013	- 24 h / tydzień - 16 h / tydzień
7.	Specjalista ds. promocji PLGR/LSROR	1 września 2010	20 h / tydzień (1/2 etatu)	- prowadzenie strony internetowej PLGR - planowanie i organizacja wydarzeń promocyjnych - przygotowywanie materiałów informacyjnych i szkoleniowych dot. PLGR i LSROR oraz współpraca z podmiotami, którym zlecono druk materiałów promocyjnych	PO RYBY 2007-2013	- 6 h / tydzień - 8 h / tydzień - 6 h / tydzień
8.	Księgowy	1 września 2010	Umowa cywilnoprawna	Prowadzenie spraw finansowo-księgowych PLGR	PO RYBY 2007-2013	-
9.	Radca prawny	1 września 2010	Umowa cywilnoprawna	Świadczenie usług doradztwa prawnego	PO RYBY 2007-2013	-
10.	Analitik (kontrola LSROR)	1 września 2010	Umowa cywilnoprawna	Kontrola realizacji LSROR, ewaluacja własna funkcjonowania PLGR, przygotowywanie aktualizacji LSROR, Księgi Procedur, badanie potrzeb szkoleniowych mieszkańców, współpraca z organami kontroli	PO RYBY 2007-2013	-